תוכנית מסי ג\20586

הסדרת שטחים למתקנים הנדסיים בשדה אליהו.

תוכנית מפורטת

תשריט

איחוד וחלוקה	סמכות ראשית	היתרים או הרשאות
ללא איחוד וחלוקה	הועדה המחוזית	תוכנית עדכון מכוחה ליצירת היתרים והרשאות

מחוז : צפון

מרחב תכנון מקומי : עמק המעיינות

רשות מקומית : עמק המעיינות

יישוב : שדה אליהו

שטח התכנית : 0.975 דו

קנה מידה: 1 : 500

נושים וחלקות בתכנית:

גוש	מס הגוש	חלקות בשלמותן	חלקי חלקות
23074	מוסדר	7	

חתימת מודד

חותמות מוסד התכנון :

שלב: מתן תוקף מהדורה : 2 תאריך : 11.05.2015

יזם	מועצה אזורית עמק המעיינות		
בעל הזכויות במקרקע	מועצה אזורית עמק המעיינות		
בעלי עניין	מרכז שדה אליהו		
עורך התכנית	אדריכל יצחק שפירא		
מודד	מקצוע ומפה		

הריני מצהיר בזאת כי מדידת המפה הטופוגרפית/המצבית המהווה רקע לתוכנית זו, נמדדה על ידי בימוס מצמח והיא תוכנה לפי הוראות מהל מבצעים ובהתאם להוראות התוכנית ולמפות המדידים שבתוקף דיגם הפ וכולל המרמסטר עדיה בע"מ בדיקה כחוב (כבבב) ברמה אמינות/מדויקת אמינות מראה ברמת תצר (כוכבתמס הכחולה)

תרשים סביבה ק.מ. 1:5000

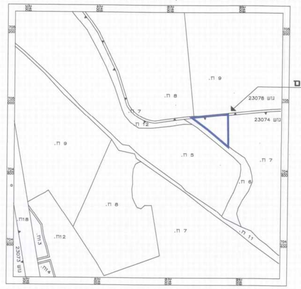

מש"צ 63 קנ"מ 1:5000

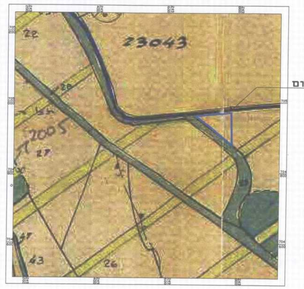

תמ"א 35 הנחיות סביבתיות קנ"מ 1:20000



תמ"א 35 מרקמים קנ"מ 1:20000

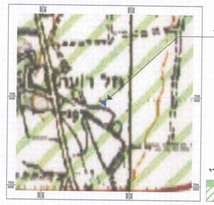

תמ"א 9\2 הנחיות סביבתיות קנ"מ 1:20000

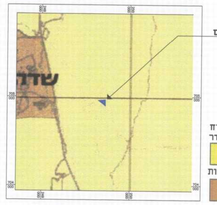

תמ"א 9\2 יעודי קרקע קנ"מ 1:20000

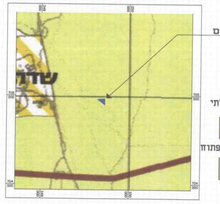

מצב מאושר קנ"מ 1:500

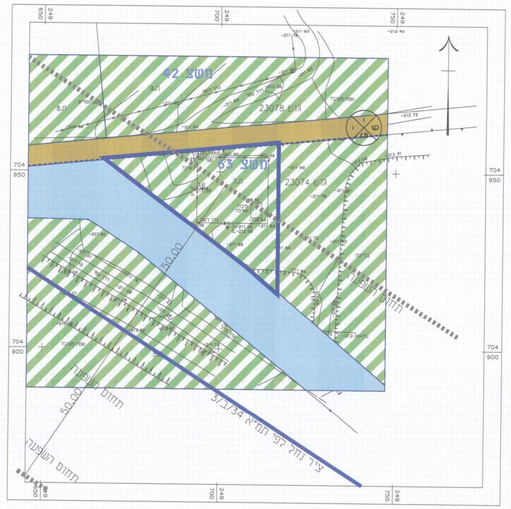

מקרא מצב מאושר

- גבול תכנית
- גבול תכנית מאושרת
- 23000 גבול גוש ומספרו
- 22 גבול חלקה ומספרה
- ציר נחל
- תחום השפעה
- דרך מאושרת
- קרקע חקלאית
- נחל
- מספר הדרך / קווי בנין / רוחב הדרך (67 / 5 / 5 / 6)

מצב מוצע קנ"מ 1:500

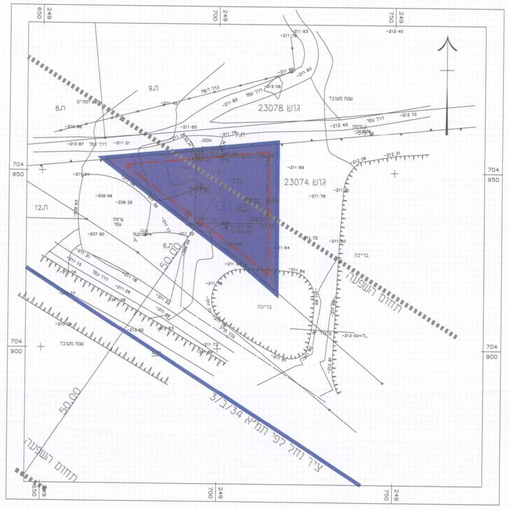

מקרא מצב מוצע

- גבול תכנית
- 23000 גבול גוש ומספרו
- 22 גבול חלקה ומספרה
- 1 גבול תא שטח ומספרו
- קו בניין
- ציר נחל
- תחום השפעה
- מתקנים הנדסים