

תכנית מסי קצ'רין/מק\10834\7

חלקה מסי 20, רצועה רח' סער

תכנית מפורטת

תשריט

סוג איחוד וחלוקה	מסמכת בתכנית מספלת	היתרים או הרשאות
ללא איחוד וחלוקה	ועדה מקומית	תכנית שמטוחה ניתן לרצות היתרים או הרשאות

מחוז :	הצפון
מרחב תכנון מקומי :	קצ'רין
רשות מקומית :	מועצה מקומית קצ'רין
שטח התכנית :	516.0 מ"ר
קנה מידה :	1 : 250

גושים וחלקות בתכנית:

גוש	סוג הגוש	חלקות בשלמותן	חלקי חלקות
201009	מוטדר	20	-

חותמת מודד: **אלקיש עמאר**
 מהנדס ומתמטיקאי
 מ.ר. 1204

ועדה מקומית קצ'רין
 אישור תכנית מס' 10834/7
 תאריך: 11.03.2015

שלב: מתן תוקף מהדורה: 1

חותמות מוסד התכנון :

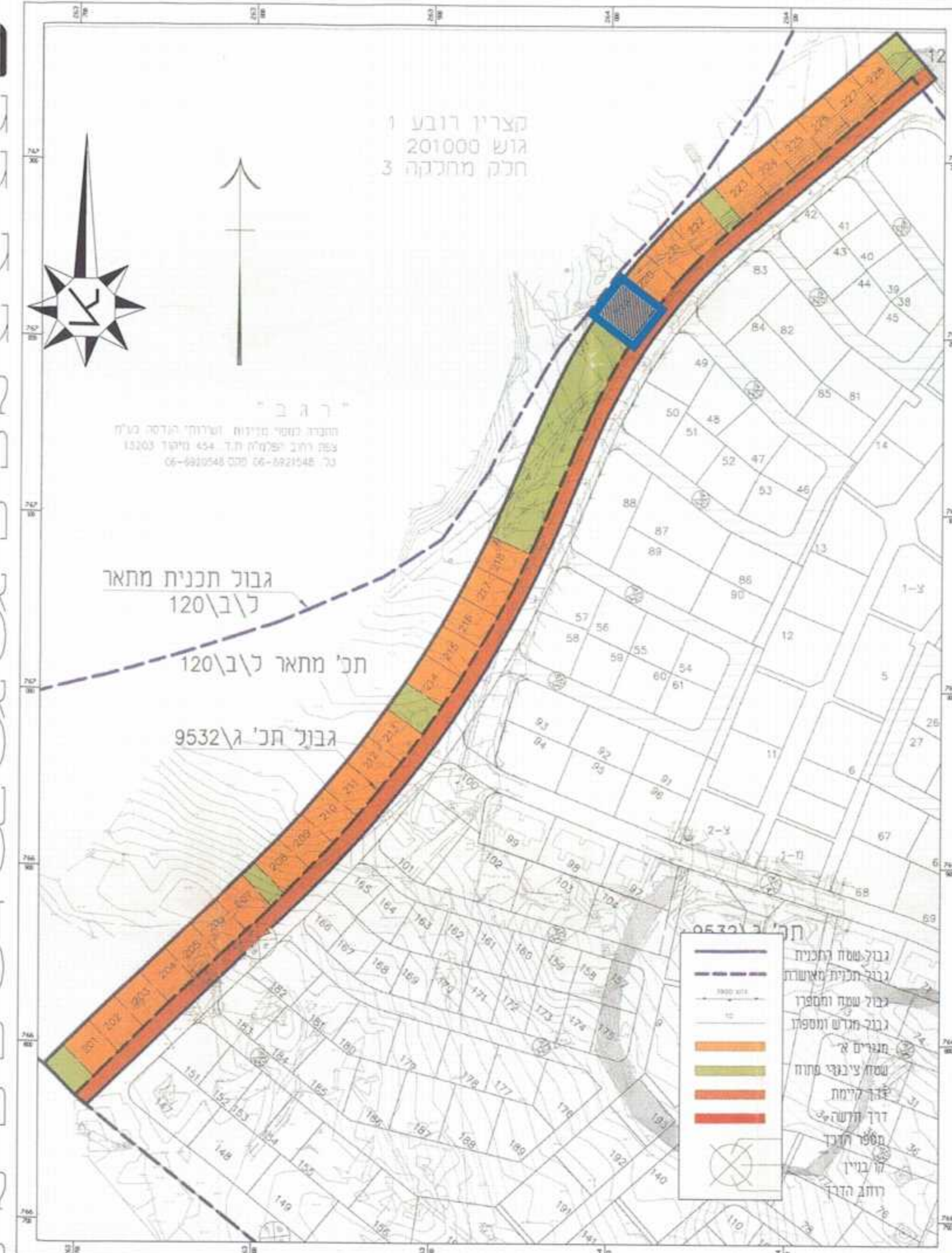
חותמת מוסד התכנון: **הר"ר מנחם משה**
 מנהל מוקדם תכנון
 מ.ר. 1044

הודעה על אישור תכנית מס' 10834/7
 פרסומה בעיתון "הארץ" ביום 19.11.14
 ובעיתון "המעריב" ביום 19.11.14
 ובעיתון "הארץ" ביום 19.11.14

שמות וזהויות :

תאריך	שם פרטי ושפחה	מס' זהות	שם וספר תאריך / שם רשות מקומית	חתימה
4.11.2014	חוקה חוקמית לחכנו קצ'רין	57515009	המועצה המקומית קצ'רין	[חתימה]
4.11.2014	חוקה חוקמית לחכנו קצ'רין	57287922	המועצה המקומית קצ'רין	[חתימה]
4.11.2014	חוקה חוקמית לחכנו קצ'רין	80913965	המועצה המקומית קצ'רין	[חתימה]
4.11.2014	חוקה חוקמית לחכנו קצ'רין	8094226	המועצה המקומית קצ'רין	[חתימה]

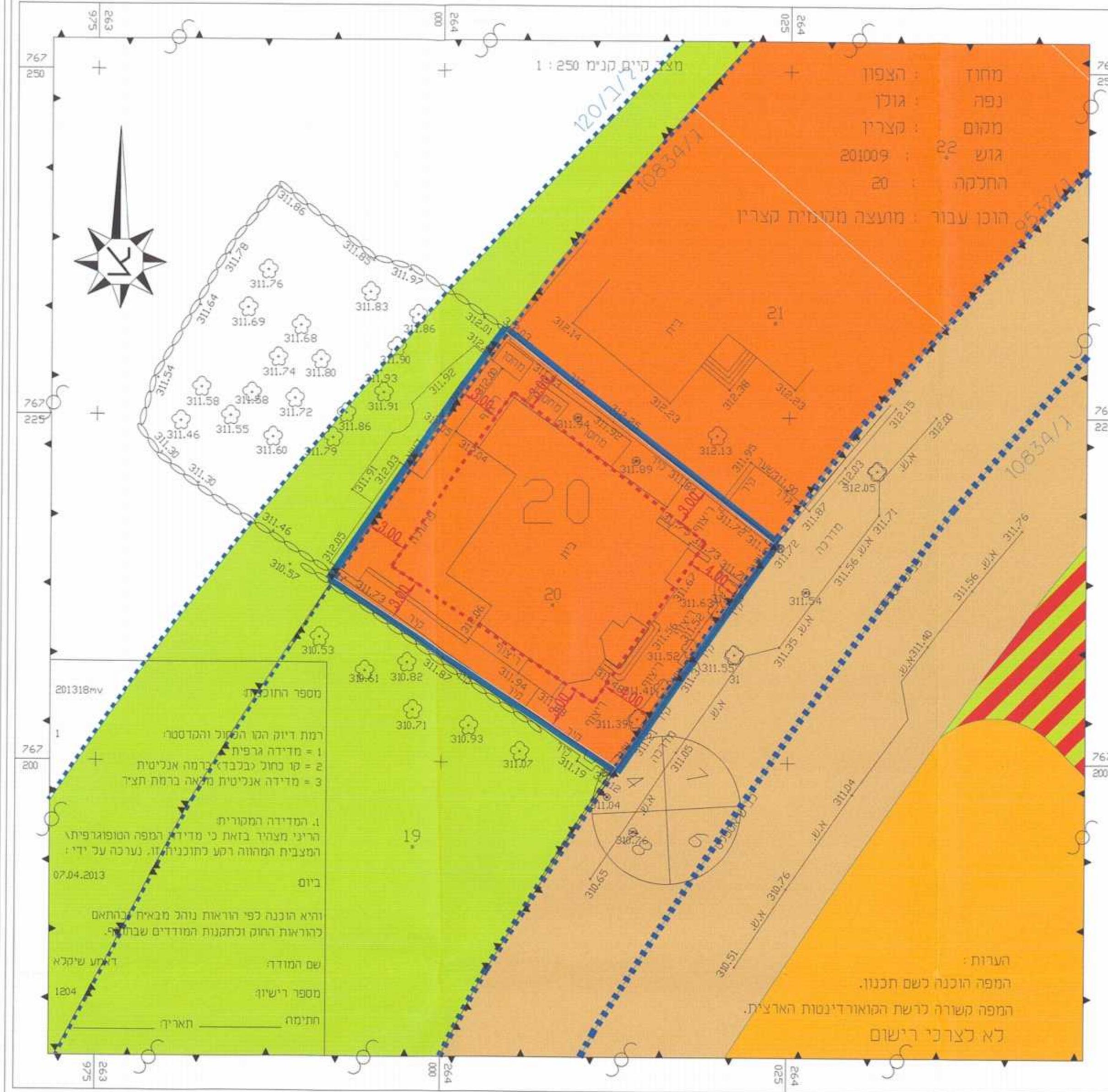
אלקיש עמאר	1204	מספר רישון
אלקיש עמאר	1204	מספר רישון
אלקיש עמאר	1204	מספר רישון



תרשים סביבה קני"מ 1 : 2500 לפי תכנית ג/10834

מקרא מצב מאושר

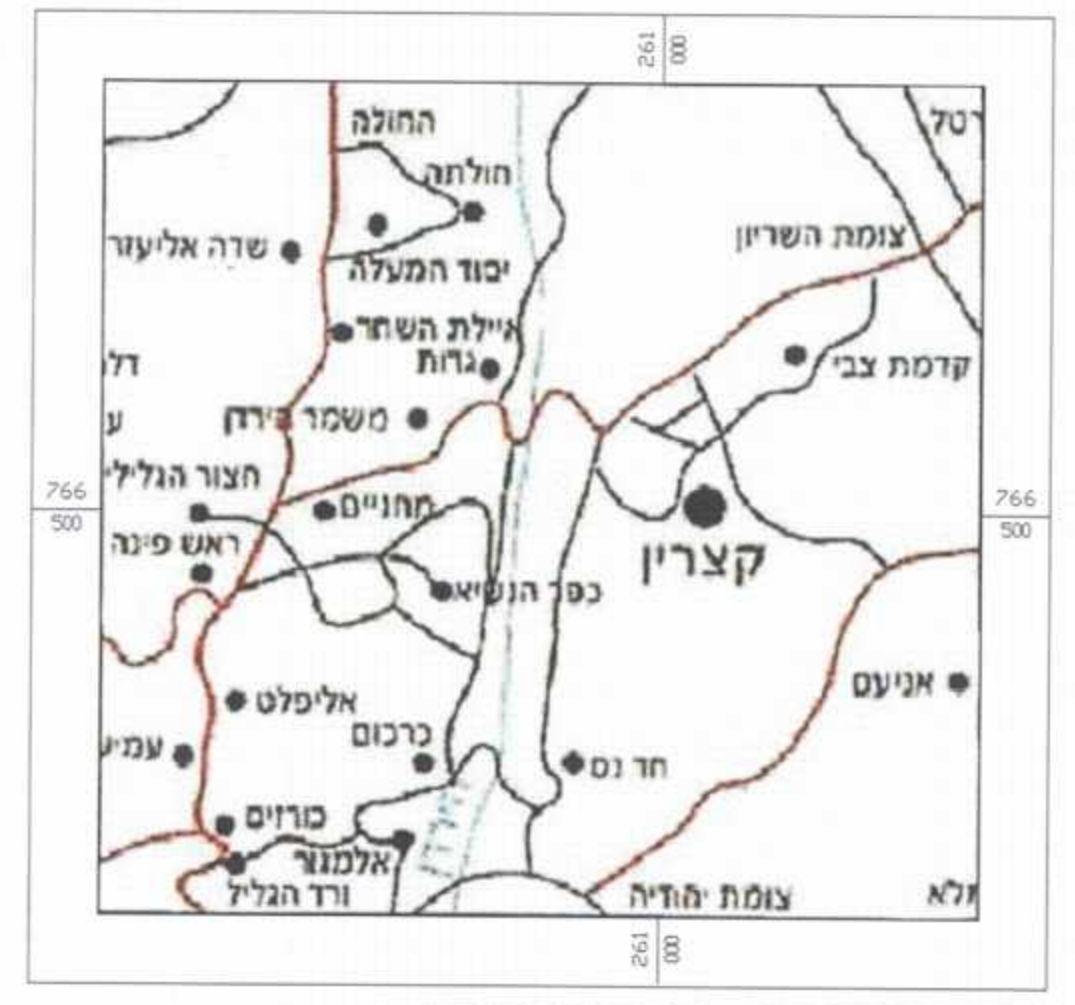
- גבול תכנית
- - - - - גבול תכנית מאושרת
- גבול חלקה
- גבול גוש
- - - - - קו בניין מאושר
- - - - - מספר גוש 201009
- מספר חלקה 4
- אזור מגורים א' (עפ"י ג/10834)
- אזור מגורים א' (עפ"י ג/9532)
- שטח ציבורי פתוח (עפ"י ג/10834)
- דרך משולבת (עפ"י ג/9532)
- מס' מגרש 156
- מס' הדרך 156
- קו בניין קדמי במטרים
- רוחב הדרך במטרים



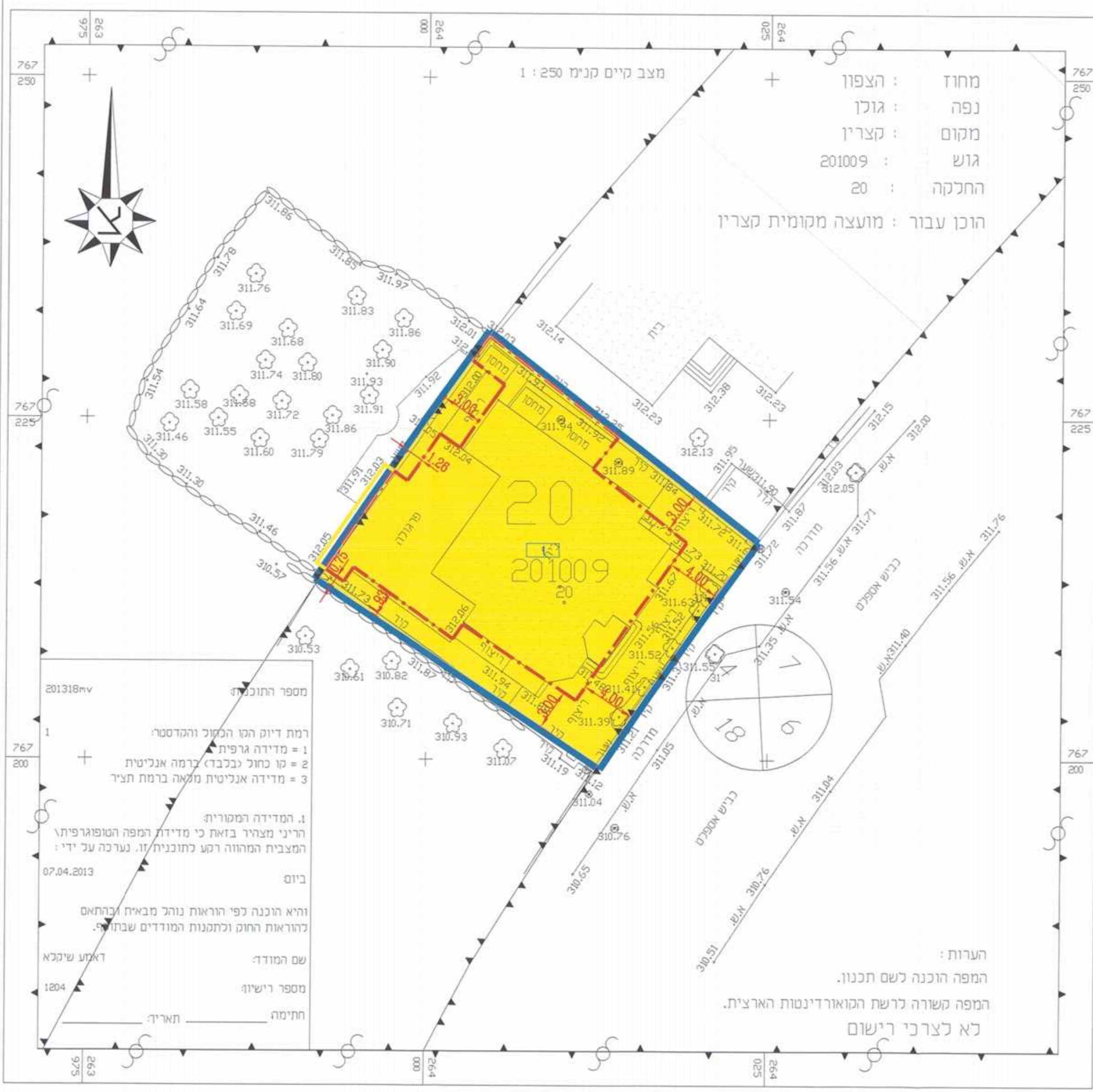
מצב מאושר קני"מ 1 : 250

מקרא מצב מוצע

- גבול תכנית
- - - - - גבול חלקה
- גבול גוש
- - - - - קו בניין מוצע
- - - - - מספר גוש 201009
- מספר חלקה 4
- אזור מגורים א' (א')
- להריסה
- מס' תא שטח 000
- מס' הדרך 000
- קו בניין קדמי במטרים
- רוחב הדרך במטרים



תרשים סביבה קני"מ 1 : 20000



מצב מוצע קני"מ 1 : 250