מקרא
מצב מוצע

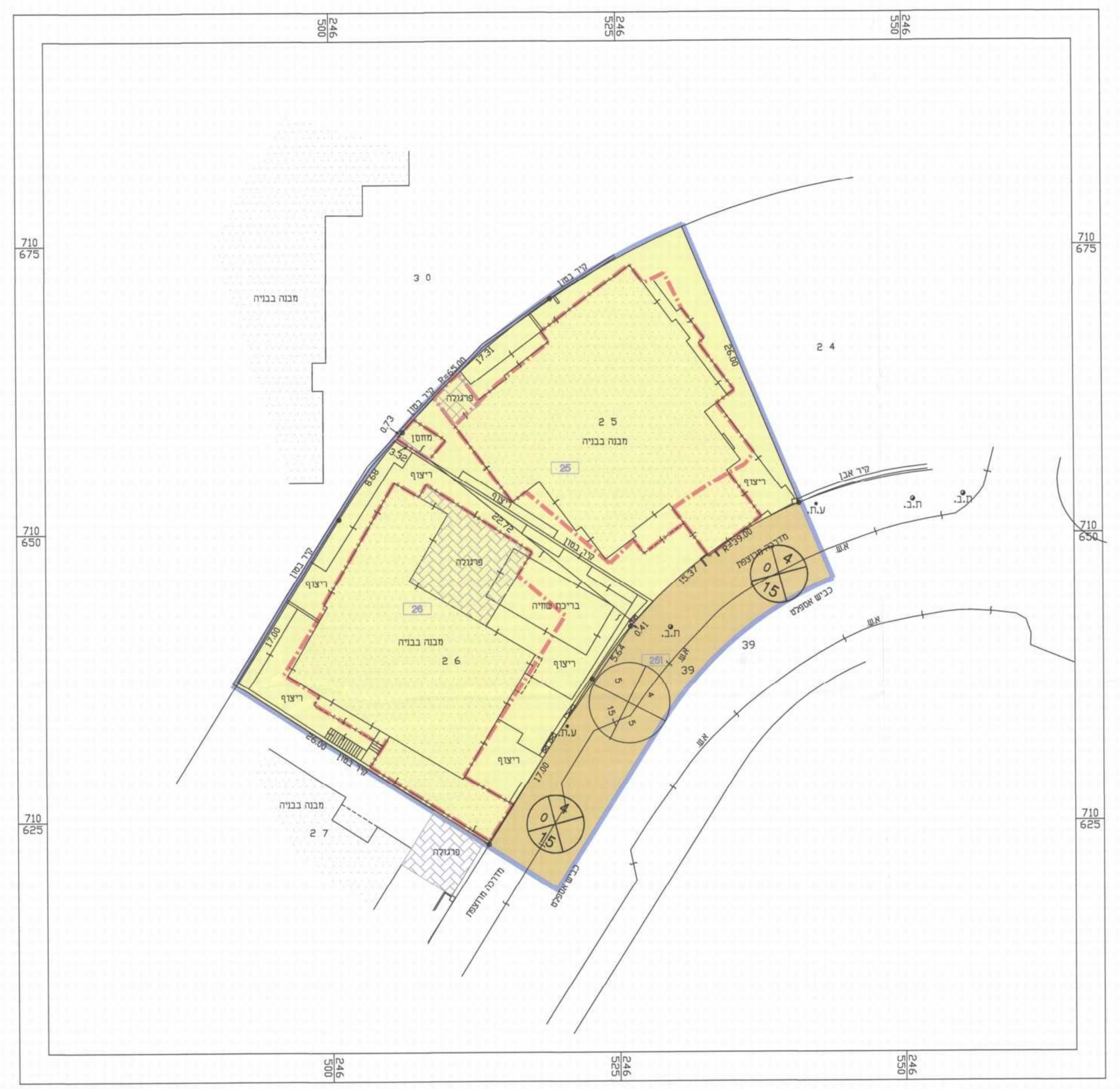

גבול תכנית מוצעת
גבול תכנית אחרת
מגורים א
מספר הדרך / קו בניין / רוחב הדרך
26 מספר חלקה קיימת
גבול חלקה
תא שטח ומספרו
דרך
קו בניין

מקרא
מצב מאושר

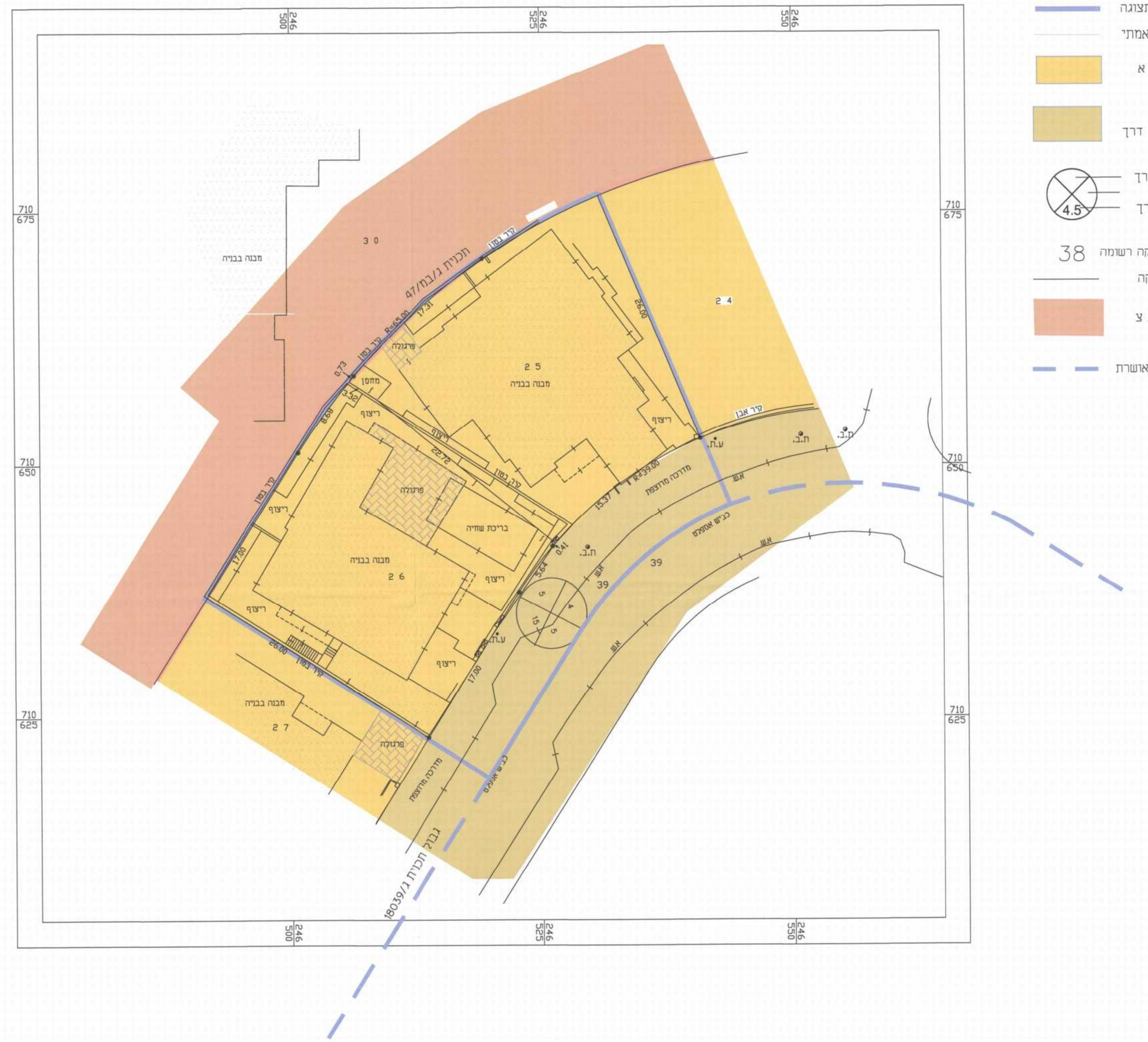

גבול תכנית מוצעת
גבול תכנית אחרת
מגורים א
דרך
מספר הדרך / קו בניין / רוחב הדרך
38 מספר חלקה קיימת
גבול חלקה
גבול תכנית מאושרת

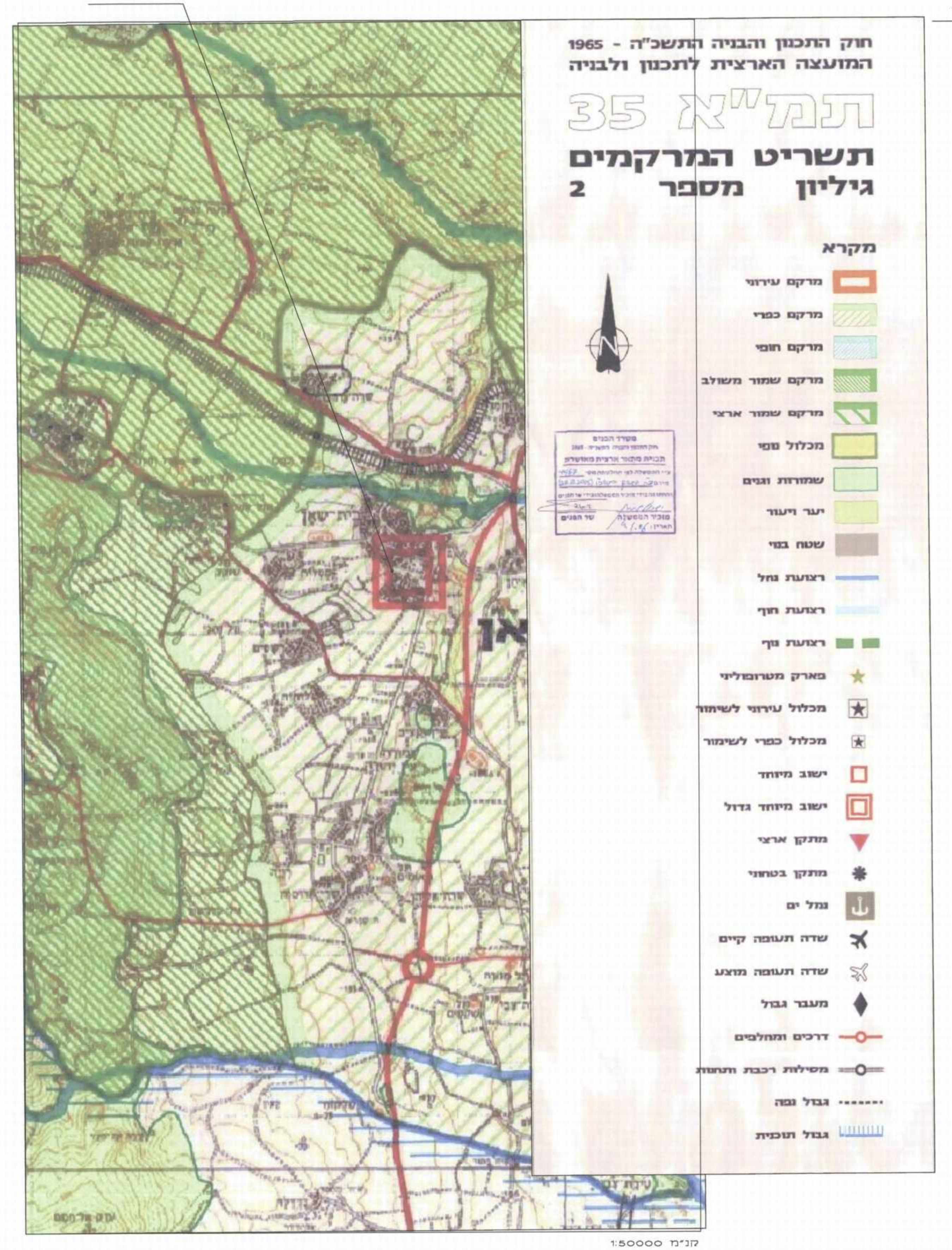

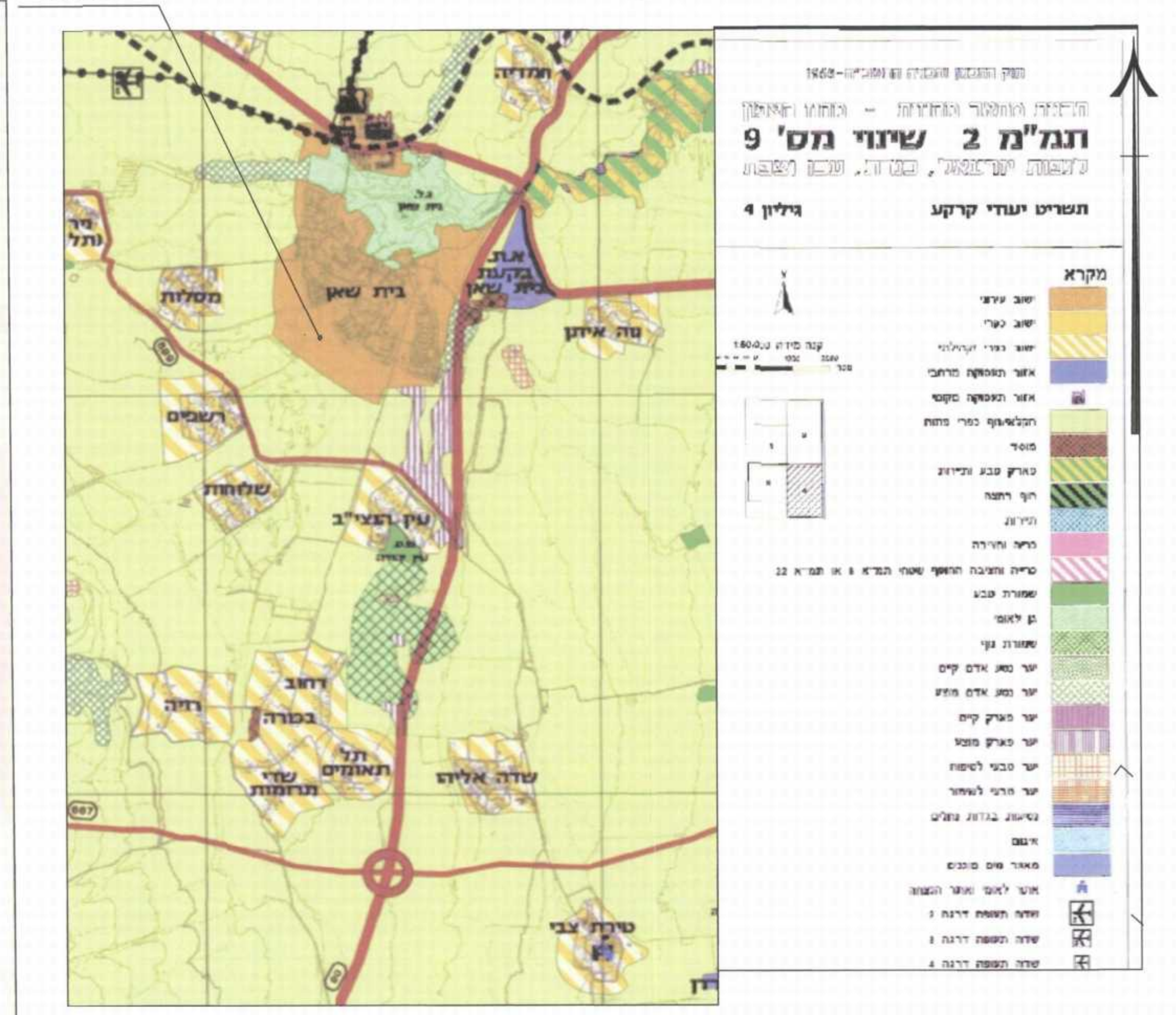

תרשים סביבה

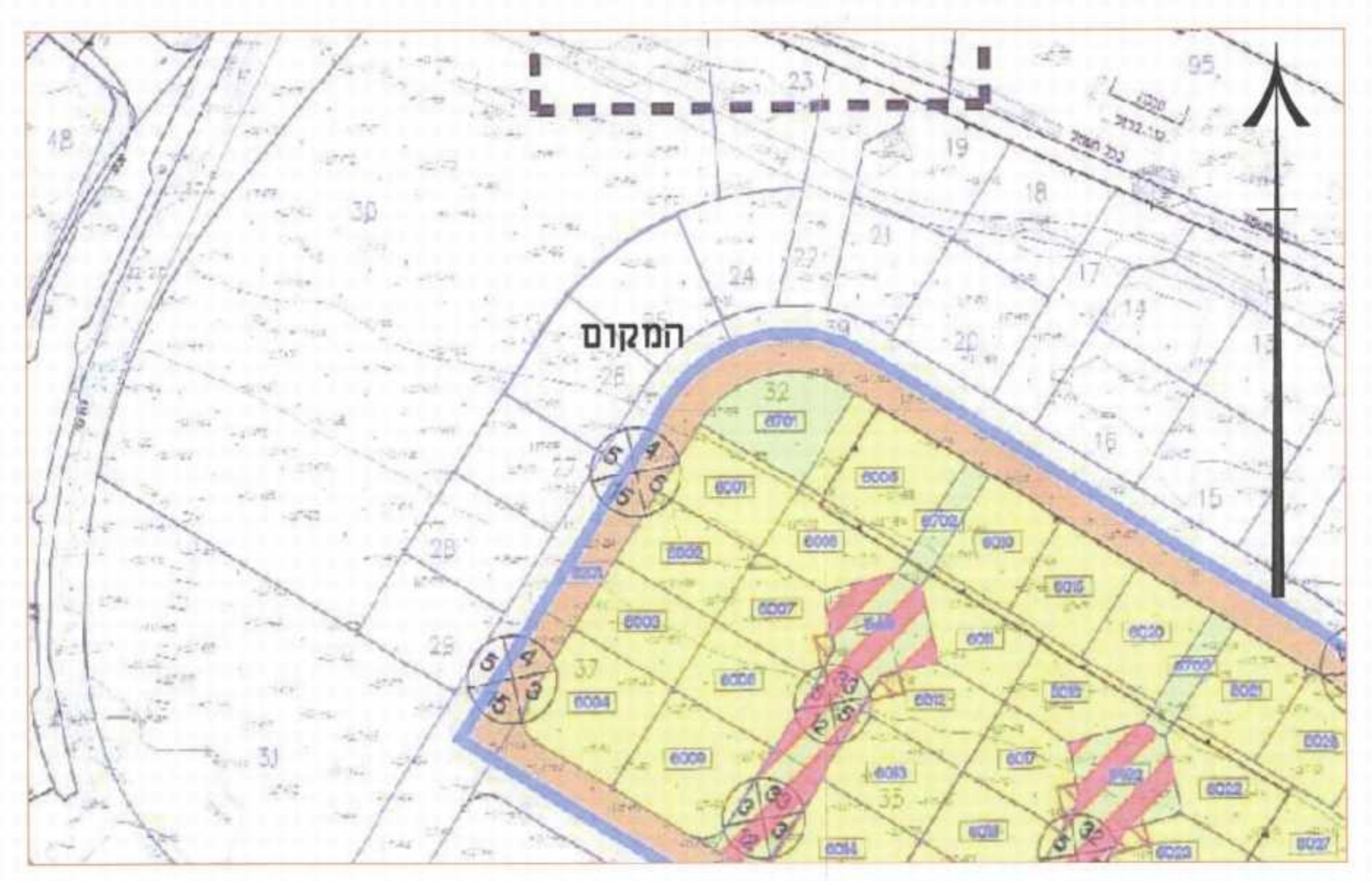

תרשים התמצאות
קנ"מ 1:5000

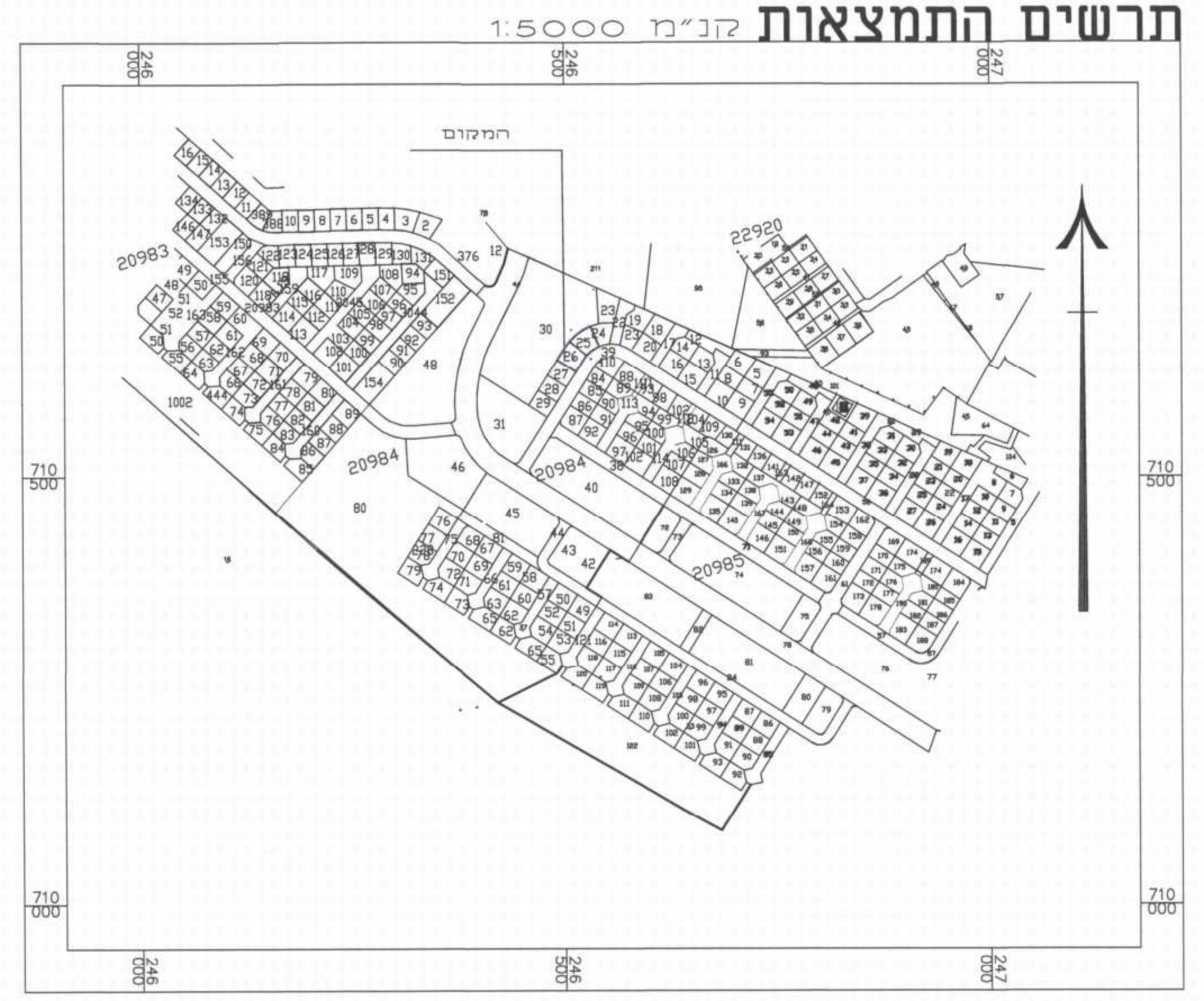

תרשים סביבה

תוכנית מופרטת מס' ג\21654

הקטנת קווי בנין - בית שאן

בית שאן

תשריט

איחוד וחלוקה	סמכות ראשית	סוג התוכנית
ללא איחוד וחלוקה	ועדה מקומית	תכנית שניתן מכוחה להוציא היתרים

מחוז : צפון
מרחב תכנון מקומי : בית שאן
רשות מקומית : בית שאן
שטח התכנית : 1545 מ"ר
קנה מידה: 1:250

גושים וחלקות בתכנית:

גוש	סוג הגוש	חלקות בשלמותן	חלקי חלקות
20984		25.26	39

חותמות מוסד התכנון :

שלב: מילוי תנאים להפקדה מהדורה : 1 תאריך : 21/10/2014

שמות וחתימות :

יוזם התכנית	שם: גורן מוראן ו נחמני מאיר; כתובת: רח' גלמן שזר 5 בית שאן; טלפון: 0505384813	פקס:	חתימה: ; דוא"ל:
מגיש התכנית	שם: גורן מוראן ו נחמני מאיר; כתובת: רח' גלמן שזר 5 בית שאן; טלפון: 0505384813	פקס:	חתימה: ; דוא"ל: M_H_ENG@netvision.net.il
בעל הזכויות בקרקע	שם: מנהל מקרקעי ישראל; כתובת: נצרת; טלפון:	פקס:	חתימה: ; דוא"ל:
עורך התכנית	שם: דקל הנדסה משרד תכנון הנדסה ו מדידה; כתובת: בית שאן; טלפון:	פקס:	חתימה: דקל גרמה הנדסת בניין מ.ר. 24513; דוא"ל:
מודד	שם: אוסאמה אליאס; כתובת: נצרת; טלפון:	פקס:	חתימה: ; דוא"ל:

הצהרת המודד

הריני מצהיר בזאת כי המפה הטפוגרפית/המצבית המהווה רקע לתכנית זו הכנתה נסתיימה על ידי בתאריך 24/08/2014 וכי כל הפרטים שבמפה הם מדוייקים והיא הוכנה בהתאם להוראות החוק ולתקנות.

שם המודד	מסי רשיון	חתימה	תאריך
	691		14.8.2015