

תכנית מסי קצ'מק\10834\6

חלקה מסי 4, רצועה רחבי סער
תכנית מפורטת

תשריט

סוג איחוד וחלוקה	סמכות ראשית	היתרים או הרשאות
ללא איחוד וחלוקה	ועדה מקומית	תכנית שמכילה ניתן להוציא היתרים או הרשאות

מחזור	: הצפון
מרחב תכנון מקומי	: קצרין
רשות מקומית	: מועצה מקומית קצרין
שטח התכנית	: 493.0 מ"ר
קנה מידה	: 1 : 250

גושים וחלקות בתכנית:

גוש	סוג הגוש	חלקות בשלמותן	חלקי חלקות
201009	מוסדר	4	-

זוהמת מודד: **אלקיש עמאד**
מנהל תחנת מוטור
מ.ר. 1204

ועדה מקומית קצרין
אישור תכנית מס' 10834/6
תאריך: 11.03.2015

החלטה מס' 10834/6
תאריך: 11.03.2015

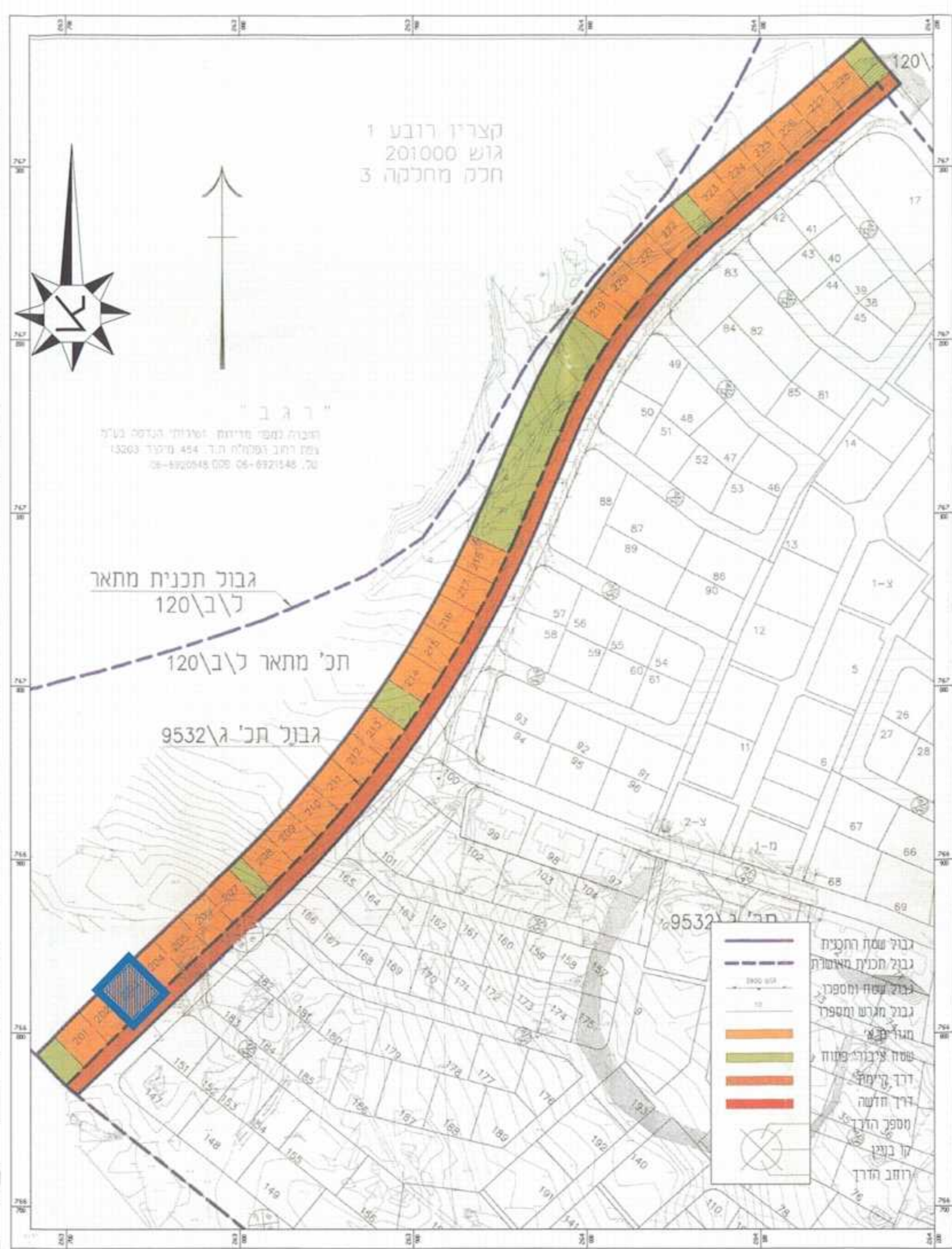
זוהמת מוסד התכנון:

הודעה על אישור תוכנית מס' 10834/6
תאריך: 11.03.2015

שמות וזהימות:

תאריך	חתימה	שם פרטי ומשפחה	מס' זהות	שם רשות מקומית	שם מוסד תאגיד
4.11.2014	[Signature]	חיים הקומסי	10834/6	קצרין	ועדה מקומית קצרין
4.11.2014	[Signature]	חיים הקומסי	10834/6	קצרין	ועדה מקומית קצרין
4.11.2014	[Signature]	שכסר מאיר	055887699		
4.11.2014	[Signature]	שכסר ירודית	056673981		
4.11.2014	[Signature]	אדירל בריק מחמוד	80913965		
4.11.2014	[Signature]	מנדוס מודד מוטור	80942261		אלקיש עמאד

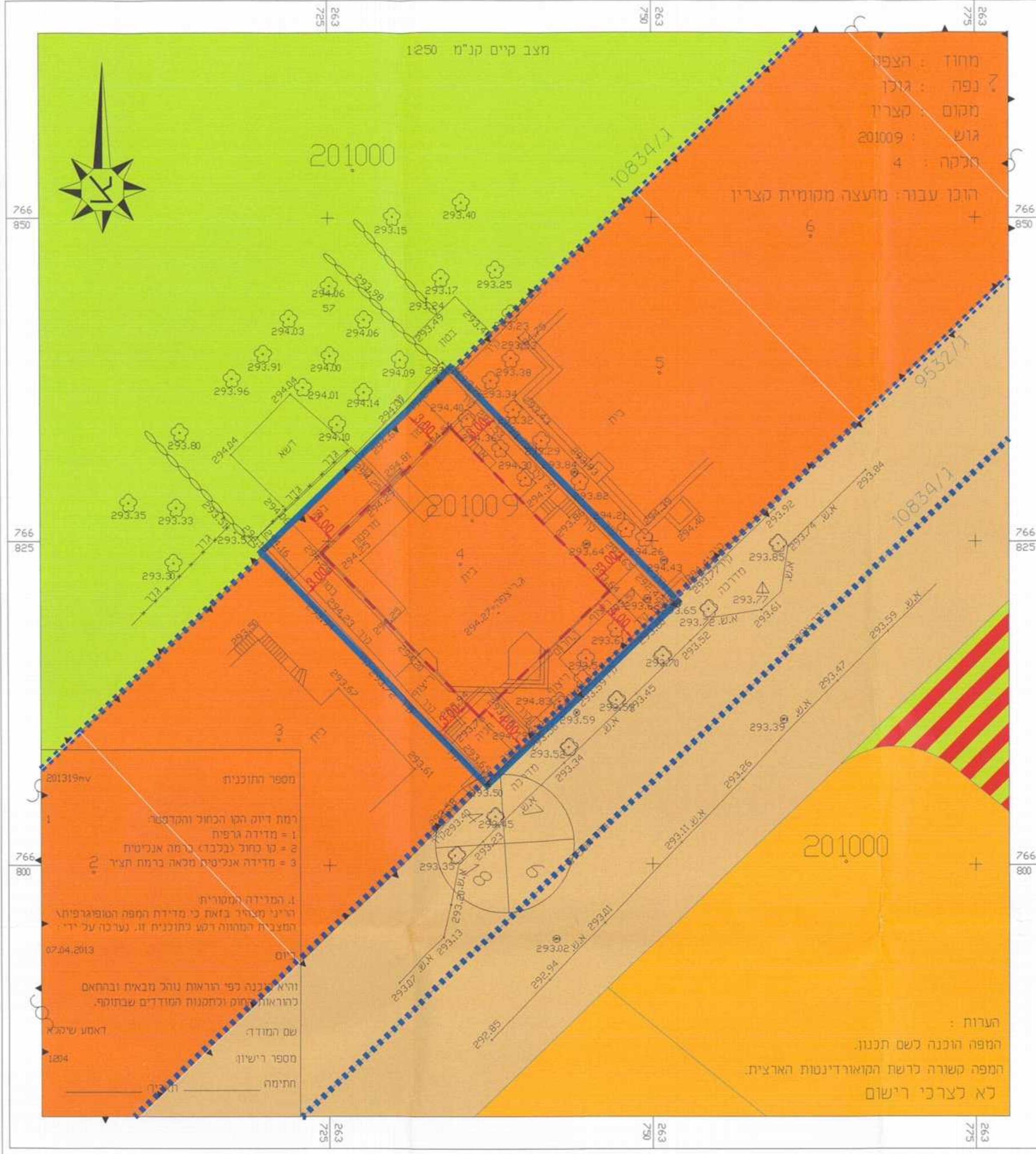
הר"ר מנדוס מוטור מודד מוטור
מ.ר. 1204
תאריך: 4.11.2014



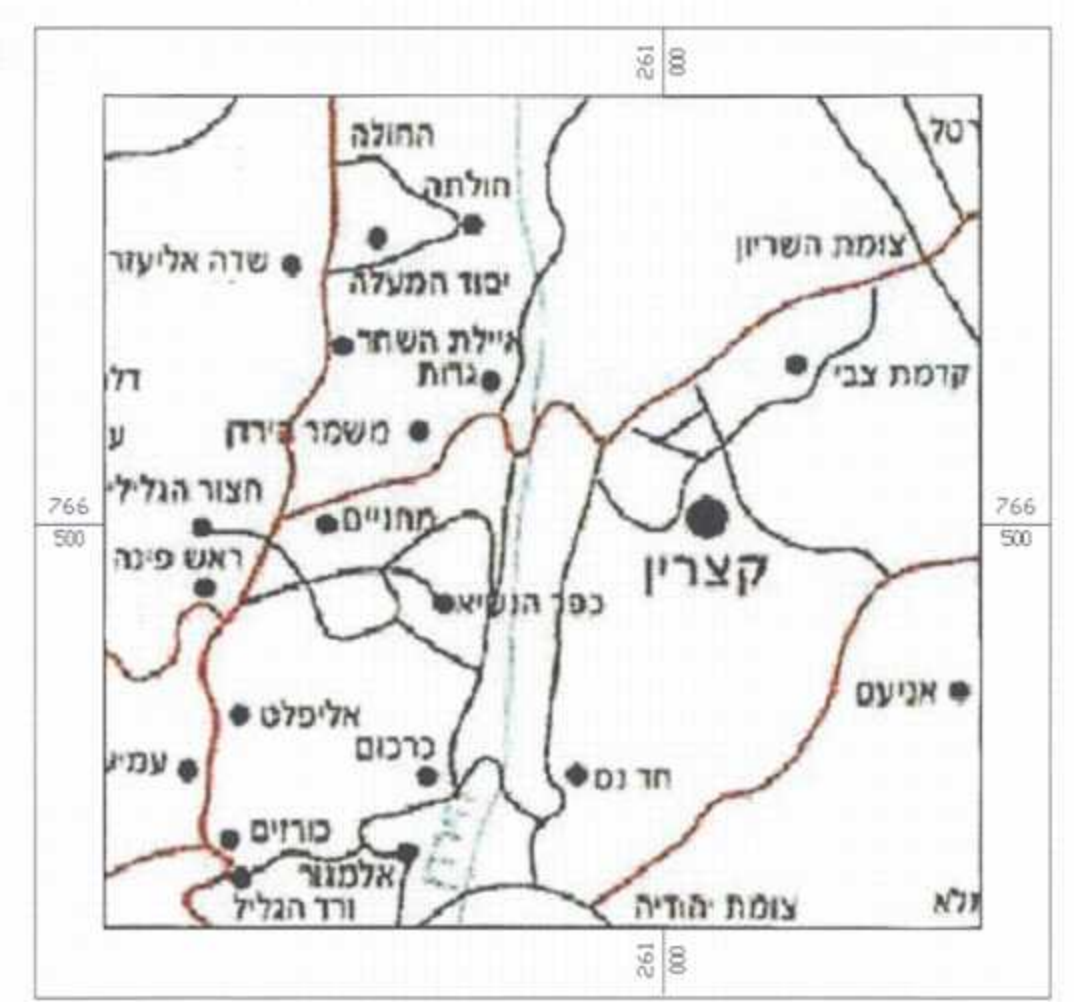
תרשים סביבה קנ"מ 1:2500 לפי תכנית ג/10834

מקרא מצב מאושר

- גבול תכנית
- גבול תכנית מאושרת
- קו בניין מתכנית מאושרת
- גבול חלקה
- גבול גוש
- מספר גוש
- מספר חלקה
- אזור מגורים א' (עפ"י ג/10834)
- אזור מגורים א' (עפ"י ג/9532)
- שטח ציבורי פתוח (עפ"י ל/ב/120)
- דרך משולבת (עפ"י ג/9532)
- מס' מגרש
- מס' הדרך
- קו בניין קדמי במטרים
- רוחב הדרך במטרים



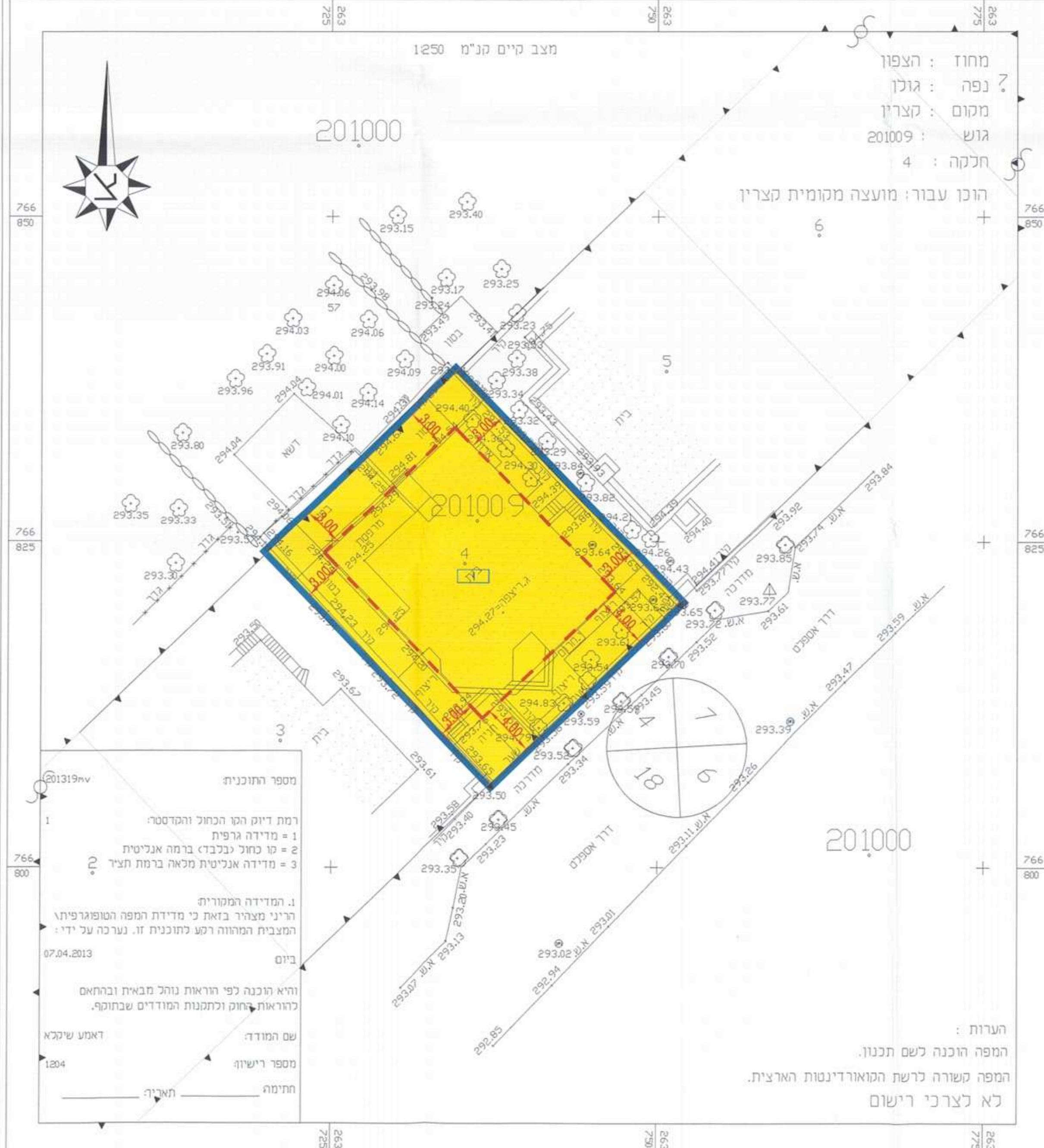
מצב מאושר קנ"מ 1:250



תרשים סביבה קנ"מ 1:20000

מקרא מצב מוצע

- גבול תכנית
- קו בניין מתכנית מאושרת
- גבול חלקה
- גבול גוש
- מספר גוש
- מספר חלקה
- אזור מגורים (א')
- מס' תא שטח
- מס' הדרך
- קו בניין קדמי במטרים
- רוחב הדרך במטרים



מצב מוצע קנ"מ 1:250