תכנית מס' ג\20364

- בועיינה נוגיידאת -

תוספת שמחה ציבור, שכונה דרום מזרחית

תוכנית מפורטת

סוג איחוד וחלוקה	סמכות ראשית בסמכות בתוכנית	היתרים והרשאות
ללא איחוד וחלוקה	ועדה מחוזית	תכנית שמכוחה ניתן להוציא היתרים או הרשאות בחלק מתחום התוכנית.

מחוז : חצפון

מרחב תכנון מקומי : גליל מזרחי

רשות מקומית : מו"מ בועינה נג'ידאת

ישוב : בועינה

שטח התכנית : 13.400 דונם

קנה מידה : 1:500

נושים וחלקות בתכנית :

גוש	סוג גוש	חלקות בשלמותן	חלקי חלקות
17547	מוסדר		22
17545	מוסדר		48 ,51

חותמות מוסד התכנון :

מקרא :

- גבול תוכנית
- גבול מחוז משרד הפנים
- גבול רשות ניקוז
- ערוץ ניקוז ראשי
- ערוץ ניקוז משני
- ערוץ ניקוז במחוז צפון
- נחל לתכנון
- ערוץ ניקוז ראשי בתחום נחל לתכנון
- ערוץ ניקוז משני בתחום נחל לתכנון
- פשט הצפה

שלב: אישור מהדורה : 01 תאריך : 05.02.2015

- בועיינה נוגיידאת -

שמות וחתימות :

מגיש התכנית	שם: מועצה מקומית בועיינה נג'ידאת	מחוז תאוניק תמודה -עקבה,כפרנעה ביועיינה נג'ידאת	
	כתובת: רח' 2 , מיקוד 42961		
	טלפון: 04-6730522 פקס: 04-6730301	דוא"ל:	
הרים בפועל	שם: מועצה מקומית בועיינה נג'ידאת	מחוז תאוניק תמודה מחלקת המקעבה בועיינה נג'ידאת	
	כתובת: רח' 2 , מיקוד 42961		
	טלפון: 04-6730522 פקס: 04-6730301	דוא"ל:	

מס' מקצוע	בעלי תוכניות בפרקטיקה			
	שם: מיכאל מקרטני ישראל	רישיון: –	טלפון: 04-6558211	פקס:
	שם: הפשרים אחרים	רישיון: –	טלפון:	פקס:
	שם:	רישיון: –	טלפון:	פקס:
	שם:	רישיון: –	טלפון:	פקס:

עורך התכנית	שם: אדריכל שלמה מקנטר, רח. 25786502 106633			
	כתובת: מעלים 6 א , נצרת מד. 2640			
	טלפון: 04-9586557 פקס: 04-9586557			
	דוא"ל: tabory@netvision.net.il			
מודד	שם: שמעון כרמאי - מנהלים אדריכלי בע"מ, נשיאים, מדד מיפוי - ראשון מס' 1076			
	כתובת:			
	טלפון: 04-6468243 פקס: 050-7380785			
	דוא"ל: kfarmi@netvision.net.il			

הריני מצהיר בשם כי מדידתי הנ"ל המשמשת כמעבדה לתכנון רשמי ושמשמש ל. נערכה על ידי ביום 20/01/2015 ונמדדה בשיטה-GPS-RTK-RTN בהתאם מדד מבארת ובהתאם למדידות ומפת הקטנה המדידים שבמקום. דיוק הנ"ל בהתאם: מיקום אבסולוטי מטר

בדוחות מבני נכונה ומן ובמלוא.

26/03/2015	מקרקעי בלאנו	
שם המודד	מספר רשיון 1076	חתימה

M.Sc מקרקעי בלאנו

מהנדס אזרחי מ.ר. 112019

מודד מוסמך מ.ר. 1076

מהנדס תכנון רישיון 3561039

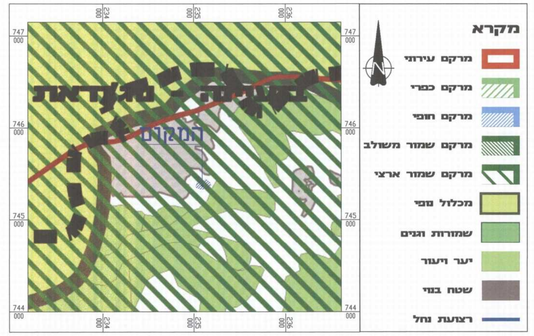

תמ"א-35 מרקמים קנ"מ : 1:20000

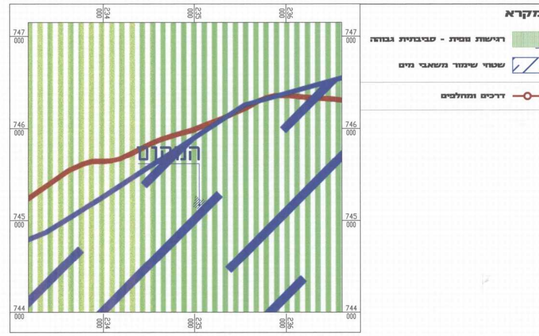

תמ"א-35 הנחיות סביבתיות קנ"מ : 1:20000

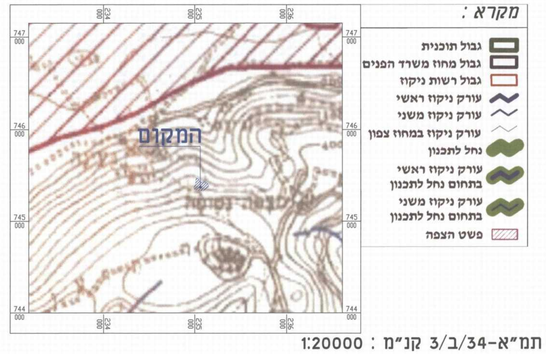

תמ"א-34/ב/3 קנ"מ : 1:20000

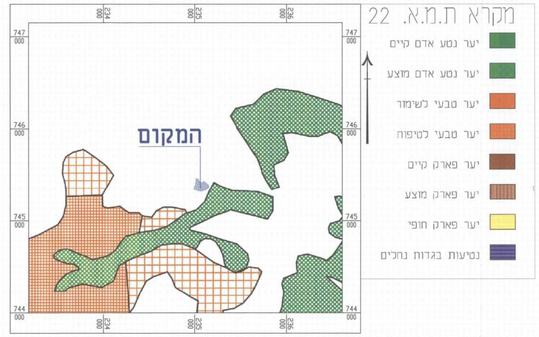

תמ"א-22 קנ"מ : 1:2000

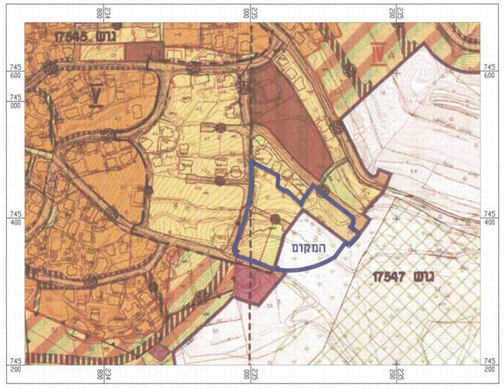

תרשים סביבה על רקע ג\13274 קנ"מ : 1:2500

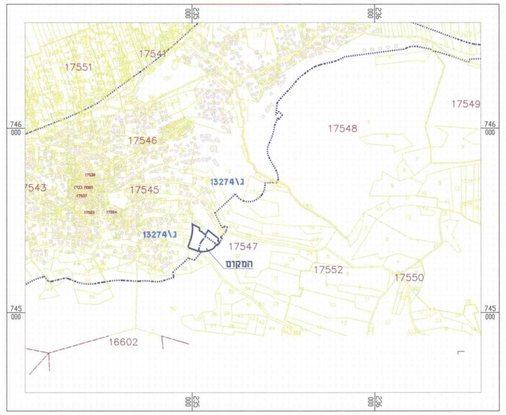

תרשים סביבה קנ"מ : 1:10000

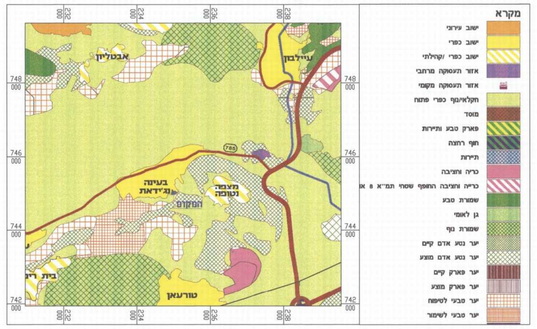

תמ"א-9/2 יערודי קרקע קנ"מ : 1:50000

מצב מאושר קנ"מ : 1:500

מקרא מצב מאושר

- גבול התכנית
- גבול תכנית מאושרת
- אזור מגורים א'1
- אזור למחנעים הנדסיים
- אזור מבנה ציבור
- שטח ציבורי פתוח
- מעבר להולכי רגל
- יעוד שמור מס' 22 עפי' מבאית
- אזור חקלאי
- יער נטוע אדם
- דרך קיימת או מאושרת
- גבול גוש רשום
- מספר גוש רשום
- גבול חלקה רשומה
- מספר חלקה רשומה
- מס' הדרך
- קו בניין
- רוחב הדרך

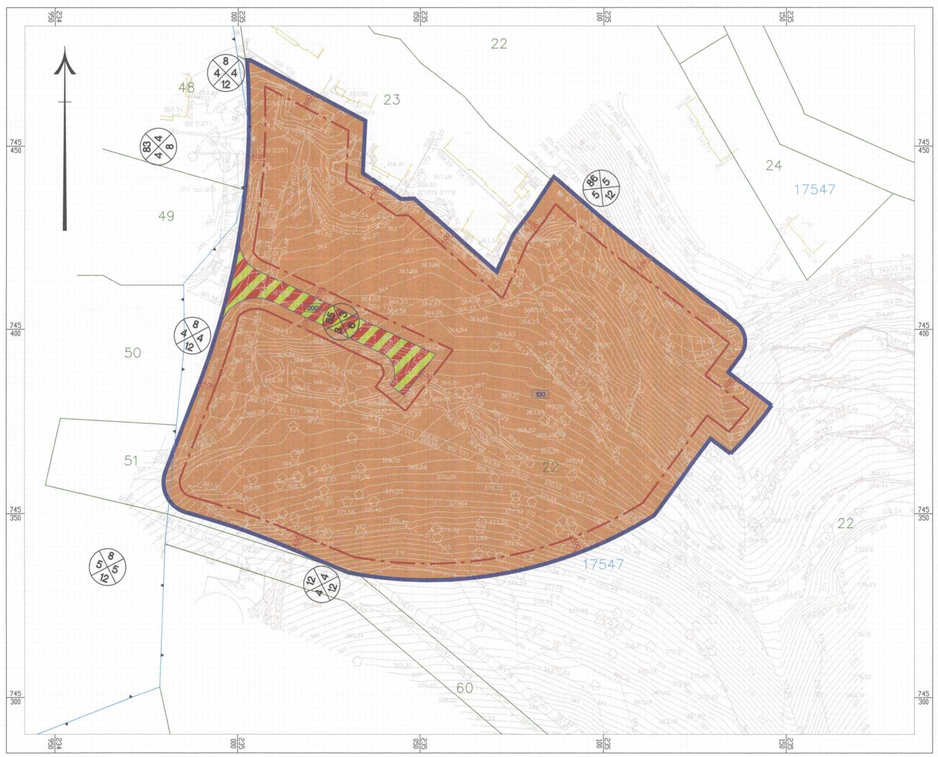

מצב מוצע קנ"מ : 1:500

מקרא מצב מוצע

- גבול התכנית
- גבול תא שטח ומספרו
- קו בניין
- מבנים ומוסדות ציבור
- דרך משולבת
- גבול גוש רשום
- מספר גוש רשום
- גבול חלקה רשומה
- מספר חלקה רשומה
- מס' הדרך
- קו בניין
- רוחב הדרך