תכנית מס' ג\20343

קיבוץ קדרים-אזור לולים

תשריט

סוג התכנית	מסכמת ראשית מספלת בתכנית	סוג איחוד וחלוקה	היתרים או הרשאות
תוכנית מפורטת	הוועדה מחוזית	ללא איחוד וחלוקה	תוכנית שמכוחה ניתן להוציא היתרים או הרשאות

מחוז : הצפון
מרחב תכנון מקומי : גליל עליון
רשות מקומית : מועצה אזורית גליל עליון
יישוב: קיבוץ קדרים
שטח התכנית : 74.028 דונם
קנה מידה 1:1250 **מידי תכנית מוגשת** 2.5
מספר גרסת התכנית המוגשת לאישור 2.2
מספר גרסת הוראות התכנית המוגשת לאישור 2.2
מספר גרסת מסמכי התכנית המוגשת לאישור 2.2

גושים וחלקות בתכנית:

גוש	סוג הגוש	חלקות בשלמותן	חלקי חלקות	מהות מדוד
15527	מוסדר		7,49	

שלב: פירוט תואם למתן תוקף **מחדורה :** 1 **תאריך :** 20/09/2015

זוהמות מוסד התכנון :

הוקדה	מתן תוקף

	שם פרטי ושפחה	מספר זהות	שם ומספר המעודכנים רשות מקומית	חתימה	תאריך
מגיש התוכנית יזם בפועל	קיבוץ קדרים טל: 04-6986222 פקס: 04-6986208		קיבוץ קדרים בקשת בית כרם 20811	קיבוץ קדרים	
בעלי עניין בקרקע	מינהל מקרקעי ישראל		נצרת עילית		
עורך התוכנית	סבאג משולם טל:-04-6959844 פקס:-04-6902818	025912486	סבאג מגדשים בע"מ 512415928 שד' רח-חי 93 ת.ד 255 קריית שמונה	סבאג משולם מקבלן אלקטרו מורשה מ.ר 11128	
מודד	סבאג משולם טל:-04-6959844 פקס:-04-6902818	025912486	סבאג מגדשים בע"מ 512415928 שד' רח-חי 93 ת.ד 255 קריית שמונה	סבאג משולם מודד מורשה מ.ר 1091	

הצהרת המודד

הריני מצהיר בזאת, כי מדידת הסמה הסטטרפית/המצבית המהווה רקע לתוכנית זו, נערכה על ידי כיום ---JJ.1A.1D.-- והא הכנה לפי הוראות נוהל מבא"ת והתאם להוראות החוק ולתקנות המודדים שמכוחם.דווח הנו הנוהל והנוסחר.
מדידה אנליטית מלאה בדגמת תצ"ד (כולל הנו הכולל)

סבאג משולם	1091	
שם המודד	מספר רשיון	תאריך

T:\TABA\TABAIJO\TO-25-10

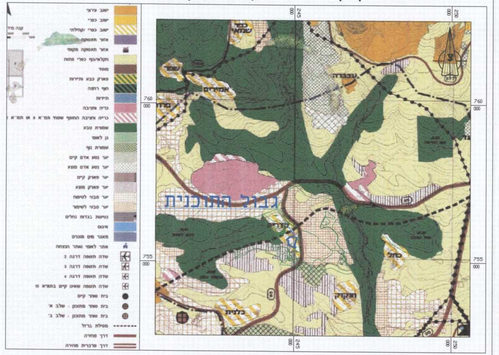

תוכנית מתאר מחוזית תמ"מ מס'2 שינויי מס'9
יעודי קרקע קנ"מ 1:50,000

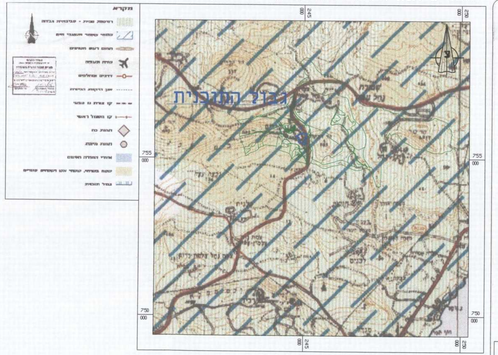

תשריט יעודי קרקע תמ"א 35
תשריט הנחיות סביבתיות קנ"מ 1:50,000

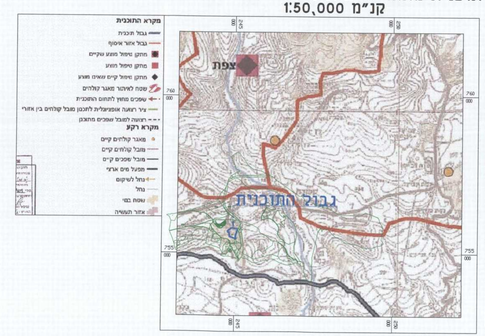

תוכנית מתאר ארצית ליער ויערור תמי"א 22
קנ"מ 1:50,000

מצב מאושר קנ"מ 1:1250

מקרא מצב מאושר

- גבול התכנית
- גבול תכנית מאושרת
- דרך קיימת מאושרת
- אזור מלאכה ואחסון
- דרך מאושרת
- דרך מוצעת
- דרך אי טיפול מפי
- מבלבלת בניה וכיוונה
- אזור מבנ משק
- הנחיה מיוחדת
- גבול מבנבלת בנה
- גבול חלקה ומספרה 49
- גבול גוש ומספרי 15527
- מספר הדרך
- קוד בנין
- רוחב הדרך

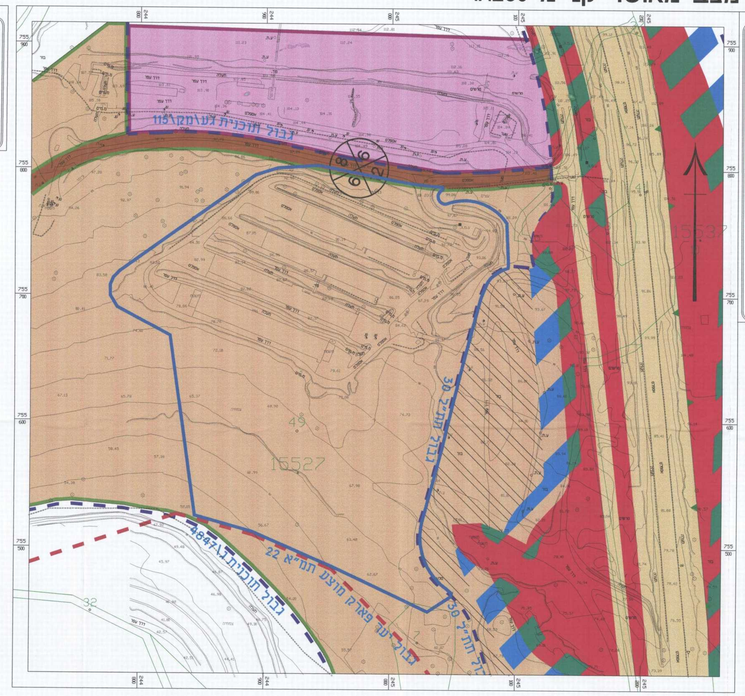

מצב מוצע קנ"מ 1:1250

מקרא מצב מוצע
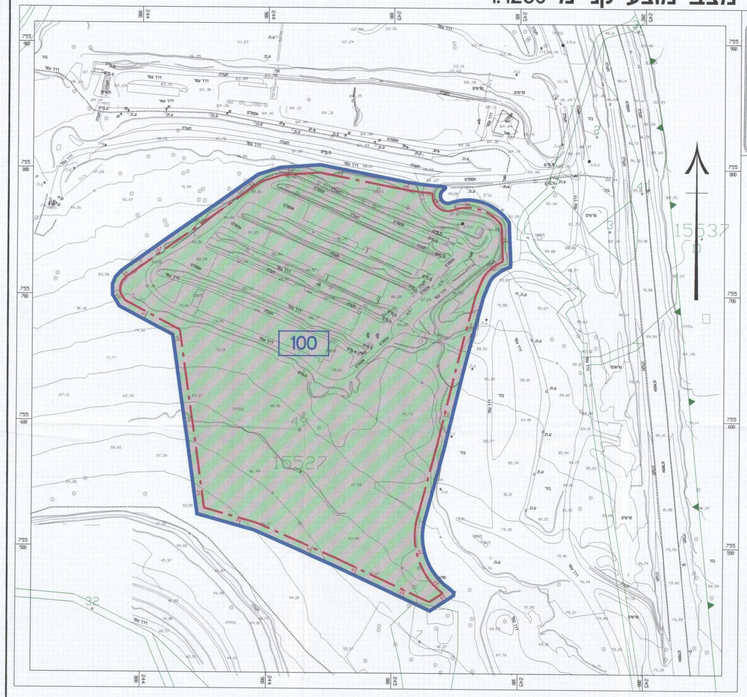
- גבול התכנית
- קו כנף
- מבנ משק
- גבול תא שטח ומספרה 100
- גבול חלקה ומספרה 49
- גבול גוש ומספרי 15527