

תוכנית מפורטת ג/ג/21221
 חלקה 64 הרחבה ד, ראש פינה

תוכנית מפורטת
 תשריט

אזור וחלקה	מספר ראשי	מספר חלקה	אזור התוכנית
כלל אזור וחלקה	עדה מוהית	64	תוכנית עיירת מסחה לדוג'א הרחבים

מחזור: צפון
 מרחב תכנון מקומי: אצבע הגליל
 רשות מקומית: ראש פינה
 שטח התכנית: 1.109 דונם
 קנה מידה: 1:250

גושים וחלקות בתכנית:

גוש	מספר הגוש	חלקות בשטחו	חלקי חקוקות
13942	מסדר 64	---	---

חוזמת מוסד התכנון:

התוכנית מפורטת מס' 13942/ג/ג/21221, אצבע הגליל, רשות מקומית ראש פינה, שטח התכנית 1.109 דונם, קנה מידה 1:250, מתאריך 17/09/14.

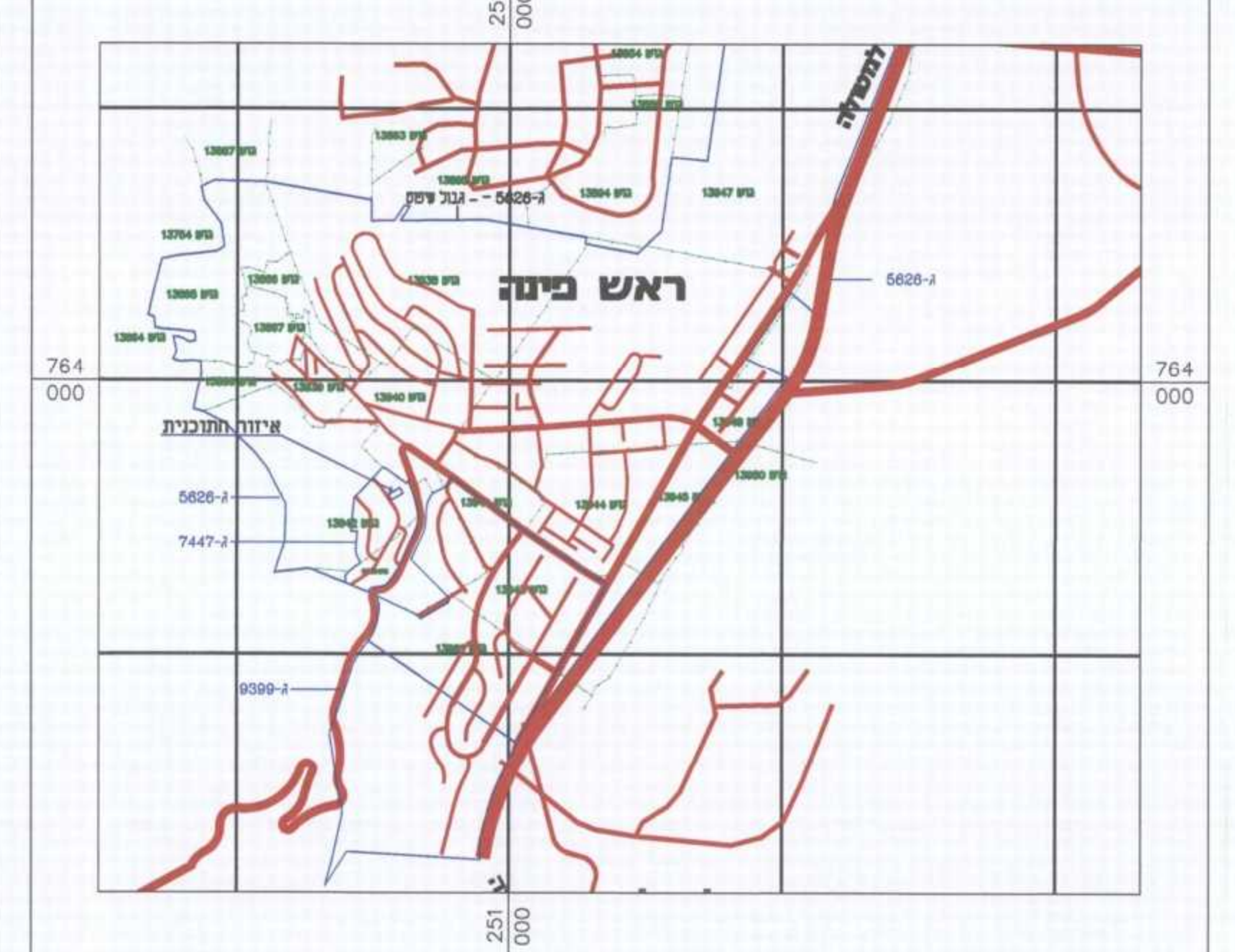
מספר תוכנית: 13942
 מספר חלקה: 64

שלב: אישור מחזור: 1 תאריך: 17/09/14

שמות וחתימות:

שם	מטרה	מספר ת.ד.	מספר חתימה
א.ב.ג.ל	יוזם התכנית	04-690008	04-690011
א.ב.ג.ל	מניח התכנית	04-690008	04-690011
א.ב.ג.ל	בעלי תוכנית	04-690008	04-690011
א.ב.ג.ל	מניח התכנית	04-690008	04-690011
א.ב.ג.ל	מסדר	04-690008	04-690011

תרשים התמצאות כללית



תרשים סביבה קרובה

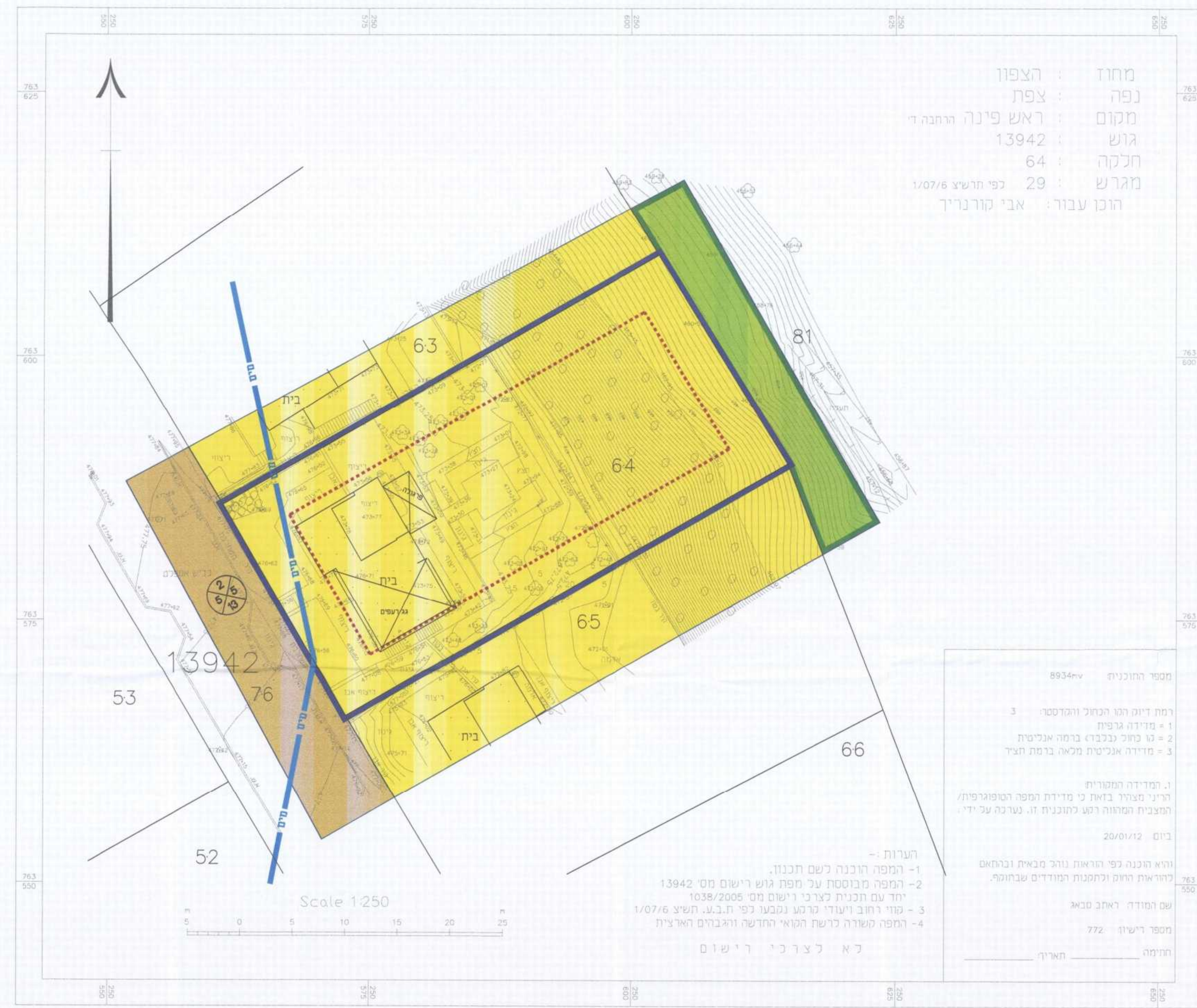


מקרא:
 גבול התכנית
 אזור מגורים
 אזור חקלאי
 שטח פתוח
 אזור מבוקר סביבה
 עץ טיפוחים קיימים
 דרך חקלאית
 מספר ת.ד.
 קו בנין
 חתך הדרך

תרשים סביבה קרובה

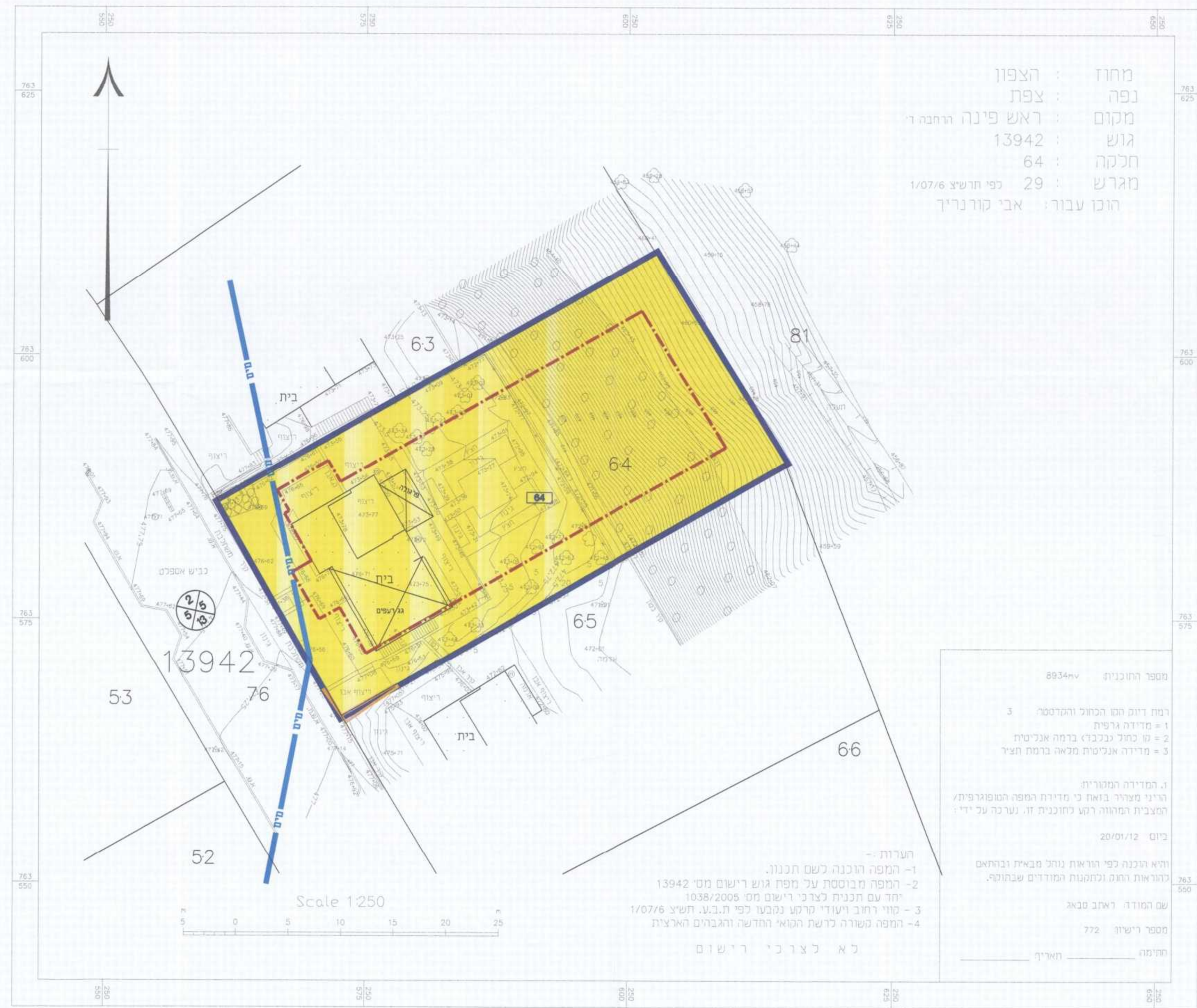


מקרא:
 גבול התכנית
 אזור מגורים
 שטח פתוח
 שטח שאינו שוכן ציבורי
 דרך קיימת / מוצעת ומסומן יחיד ציבורי
 מספר ת.ד.



- מיקרא
- מגורים
- פתי פתוח
- דרך מאושרת
- גבול תכנית
- קו בנין מתכנית קודמת
- קו מים 4" ומעלה
- מספר חלקה
- מספר גוש
- רוזטה

מצב מאושר
 קני"מ 1250



- מיקרא
- מגורים א'
- גבול תכנית
- קו בנין
- להריסה
- קו מים 4" ומעלה
- מספר תא שטח
- מספר חלקה
- מספר גוש
- רוזטה

מצב מוצע
 קני"מ 1250