תכנית מס' ג/ 20718

צמח יענים בעמק הירדן

תשריט

איחוד וחלוקה	מסכת ראשית	אופי התכנית
תכנית ללא איחוד וחלוקה	עקרה מחדית	תכנית שתיון מכוחה נקבעים התחום

סחוז : צפון

מרחב תכנון מקומי : עמק הירדן

רשות מקומית : מועצה אזורית עמק הירדן

שטח התכנית : 20.65 מ"ד

קנה מידה: 1:500

גושים וחלקות בתכנית:

גוש	סוג הגוש	חלקות בשלמותן	חלקי חלקות
15705	מוסדר		42,46,70

חתימת מודד :

חתימת המתכנן :

חוותמות מוסד התכנון :

שלב: מקוף **מהדורה :** 5 **תאריך :** 06-2015

עמודות וחתימות :

יזם התכנית	עמוד יעים בכפר יעים ד.נ עמק הירדן עמוד	04-6755467	04-6755406
מגיש התכנית	עמוד יעים בכפר יעים מ.מ.ר עמוד - ד.נ עמק הירדן עמוד	04-6755467	04-6755406
בעל הזכויות בקרקע	מינהל מקרקעי ישראל רח' המלאכה 2, פתח תקוה	04-6546521	04-6556211
עורך התכנית	מיכל הכר מ.ר. מתכנן עמוד צמוד	04-6751166	04-6751166
מודד	ניר מדידות - נטפון ניקולאי מרחוב הרצפלד 2 תל אביב	03-6824112	

תאריך מדידה 23-09-2014

מרכיבי המפורט בנאמן ל מדידות המפה המשמשת מפתח רקע לתכנית זו, שרטוט על יד ידם שבוצעה ליישום תיקון מס' 30 לחוק התכנון והבנייה, ובהתאם לדרישות מינהל מקרקעי ישראל. ליישם הם בהתאם לנוהל המינהל. מדידה ברישום, מדידה עבודות מדידה בשטח ורישום הנתונים. יבוצע בהתאם לנוהל המינהל.

שם המודד	חתימה	תאריך	חתימה

מתכננים

מ.ת. 13, עמק הירדן 2000
טל' 04-6751166
פקס 04-6751166

www.ofir.co.il , e-mail: ofir@netvision.net.il

P:\TABA\11965_aguda\tahamim\mf5-11965-mod2014.dwg

גושים וחלקות-1:10,000

גבול תכנית
גבול גוש
גבול חלקה

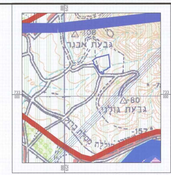

תמ"א 35 מרקמים -1:10,000

מקרא תמ"א 35 מרקמים

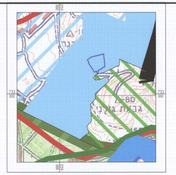

מת"א 35 הנחיות סביבתיות -1:10,000

מקרא תמ"א 35 הנחיות סביבתיות

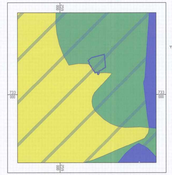

תמ"מ 9\2 הנחיות סביבתיות -1:10,000

מקרא תמ"מ 9/2 הנחיות סביבתיות

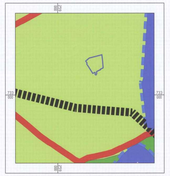

תמ"מ 9\2 יעדי קרקע -1:10,000

מקרא תמ"מ 9/2 יעדי קרקע

תרשים סביבה -1:10000

מת"א 34 -1:10,000

מקרא תמ"א 34

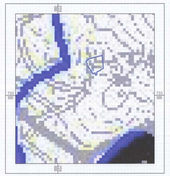

תצ"א -1:10,000

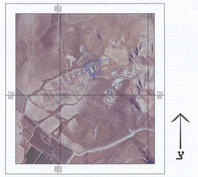

תכנית ג\1593 -1:10.000

תמ"א 13 -1:10,000

מקרא תמ"א 13

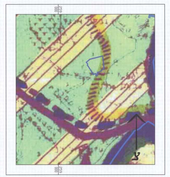

מצב קיים
קנ.מ.1:500

דרך קיימת/מאושרת
תכנית
אזור המיועד מיוחד
מתקנים הנדסיים
שמה ת. ניקוז ונוף אבנר
גבול תכנית
רדוסה
גבול גוש
גבול חלקה
עבר תכנית מאושרת
דרך חדשה
מספר חא שטח
עבר גוש
עבר חלקה
רחוב

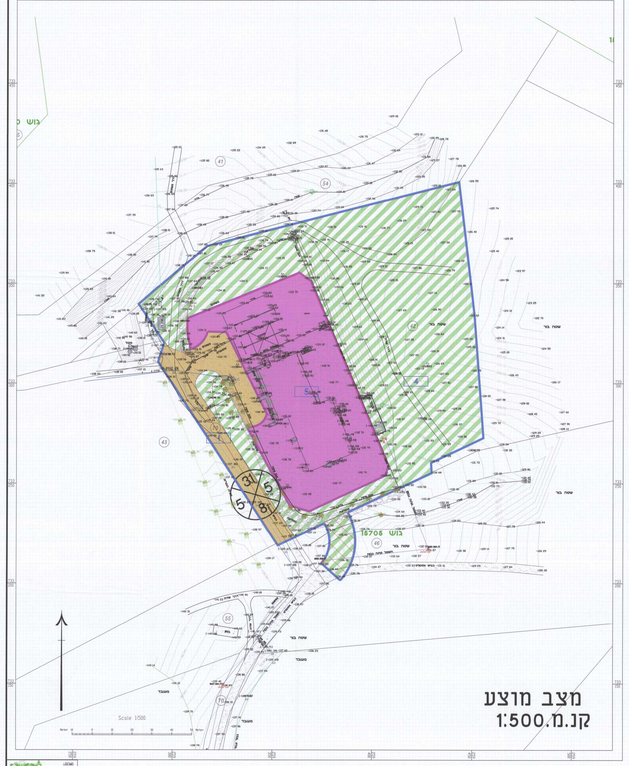

מצב מוצע
קנ.מ.1:500

מקרא
אכסנה
שטח תכנית
דרך מאושרת
דרך/מסילה לביטול
גבול תכנית
מספר חא שטח
רדוסה
גבול גוש
גבול חלקה