תכנית מס' ג/21416

מגרש 13 הרחבה ב', ראש פינה

תשריט

סוג התכנית	סמכות ראשית	סוג איחוד וחלוקה	היתרים או הרשאות
תכנית מפורטת	וועדה מחוזית	חלוקה בהסכמת כל הבעלים	תוכנית שמוכנה ניתן להוציא היתרים או הרשאות

מחוז : הצפון
מרחב תכנון מקומי : צפת
רשות מקומית : מועצה מקומית ראש פינה
ישוב: ראש פינה
שטח התכנית : 1.825 דונם
קנה מידה: 1 : 250

גושים וחלקות בתכנית:

גוש	סוג הגוש	חלקות בשלמותן	חלקי חלקות	אחוזים מודד
13946	מוסדר		79	

שלב: מילוי תנאים למתן תוקף מהדורה : 1 תאריך : 21/08/2015

חותמות מוסד התכנון :

הפקדה	מתן תוקף
	מינהל התכנון - מחוז צפון רח'ק התכנון והבנייה תשכ"ה - 1965 אישור תכנית מס' ג/21416 הודעה בדבר אישור לתכנית התכנית המלוקה ביום 21/08/2015 נאשר את התכנית בתנאים לא קבועה ומהווה אישור התכנית מקבלת עכשיו אישור זה מנהל מינהל התכנון היו"ר הועדה המחוזית
	הודעה על אישור תכנית מס' ג/21416 פרסום בילקוט הפרסומים מס' 6775

	שם פרטי ומשפחה	מספר זהות	שם ומספר תאגיד/שם רשות מקומית	חתימה	תאריך
מגיש התוכנית יזם בפועל	פני שניידר	079465266			
בעליי עניין בקרקע	מינהל מקרקעי ישראל		הוברמן עידית מתכננת מרחב עיסקי רשות מקרקעי ישראל מס' 72 תאריך 2.2.16		
	איכרי ראש פינה אגודה שיתופית חקלאית		מס' אגודה: 570020265 NAGUD LYVA OGU מאגר מידע לאומי		
עורך התוכנית	סבאג ראתב	080914286	סבאג מהנדסים 512415928 שד' תל-חי 93 ת.ד 255 קריית שמונה		
מודד	סבאג ראתב	080914286	סבאג מהנדסים 512415928 שד' תל-חי 93 ת.ד 255 קריית שמונה		

הצהרת המודד

הריני מצהיר בזאת כי מדידת המפה הטופוגרפית/המצבית המהווה רקע לתוכנית זו, נערכה על ידי ביום: 21/05/2012 והיא הוכנה לפי הוראות נוהל מבא"ת, ובהתאם להוראות החוק ולתקנות המודדים שבתוקף.דיוק הקו הכחול והקדסטר:
מדידה אנליטית מלאה ברמת תצ"ר (כולל הקו הכחול)

סבאג ראתב	772		
שם המודד	מספר רישיון	חתימה	תאריך

תרשים סביבה קנ"מ 1:20,000

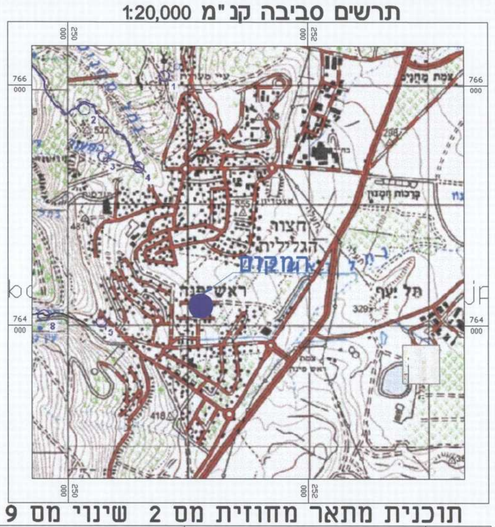

תוכנית מתאר מחוזית מס 2 שינוי מס 9 קנ"מ 1:50,000

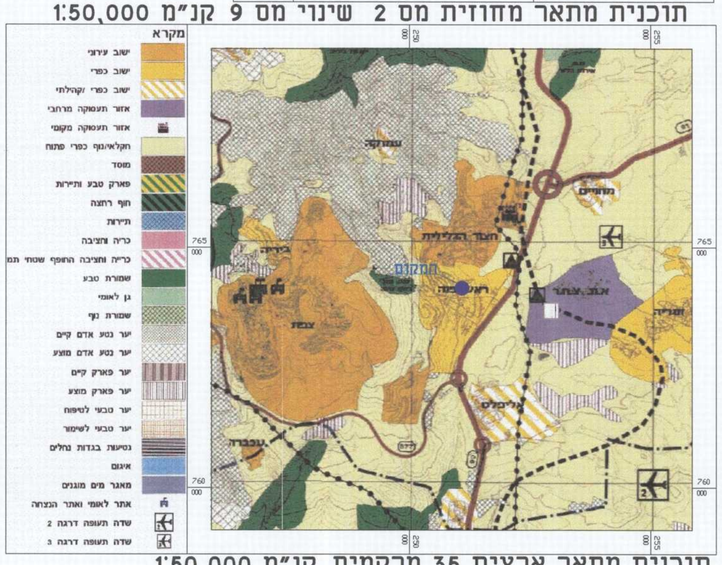

תוכנית מתאר ארצית 35 מרקמים קנ"מ 1:50,000

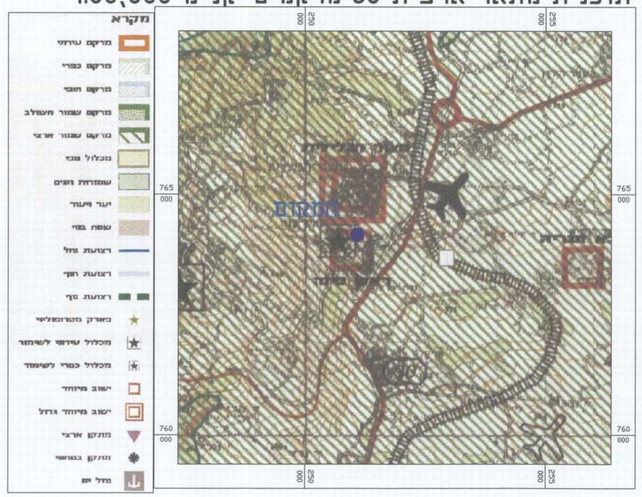

תרשים סביבה קנ"מ 1:2500 לפי תכנית ג/5626

מצב מאושר קנ"מ 1:250

מקרא מצב מאושר

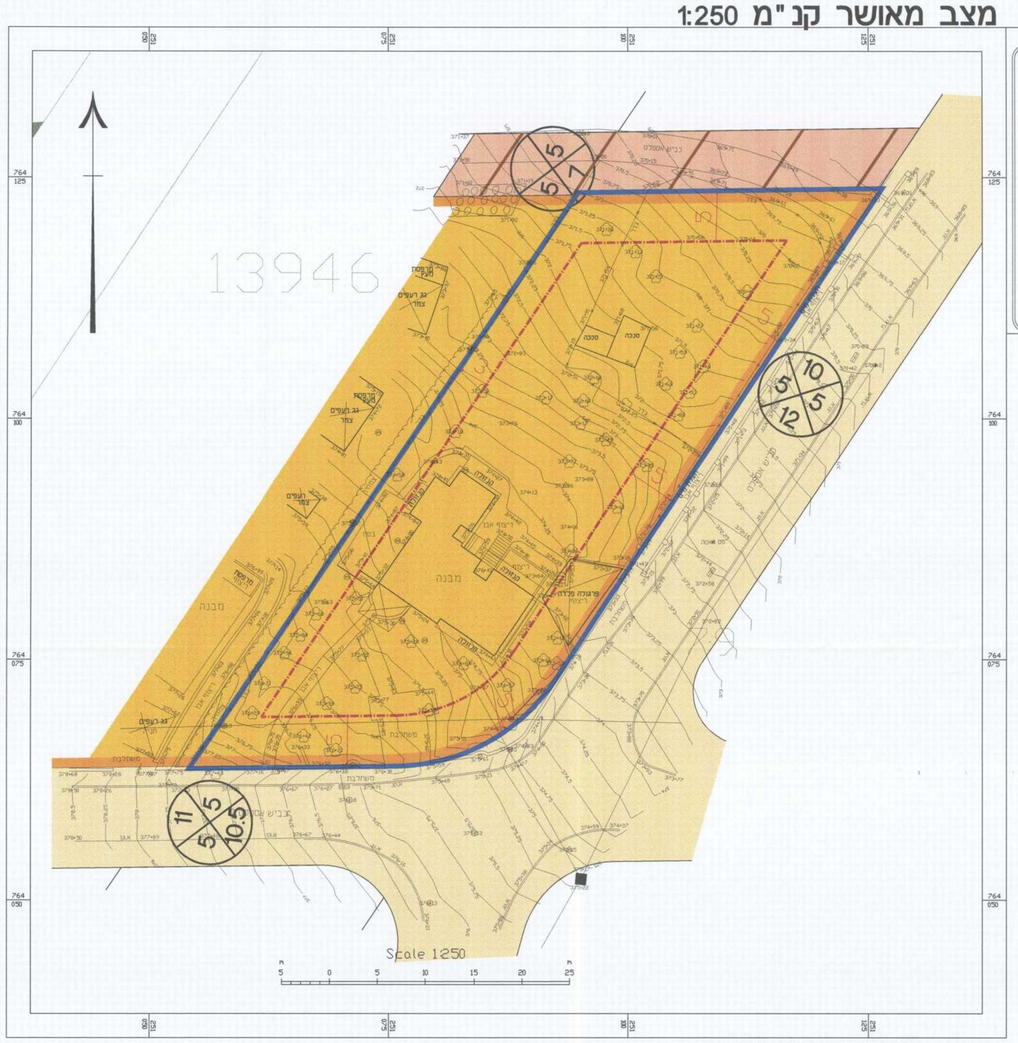

מצב מוצע קנ"מ 1:250

מקרא מצב מוצע

T:\TABA\TABA12\TB-11-12 14.06.2012