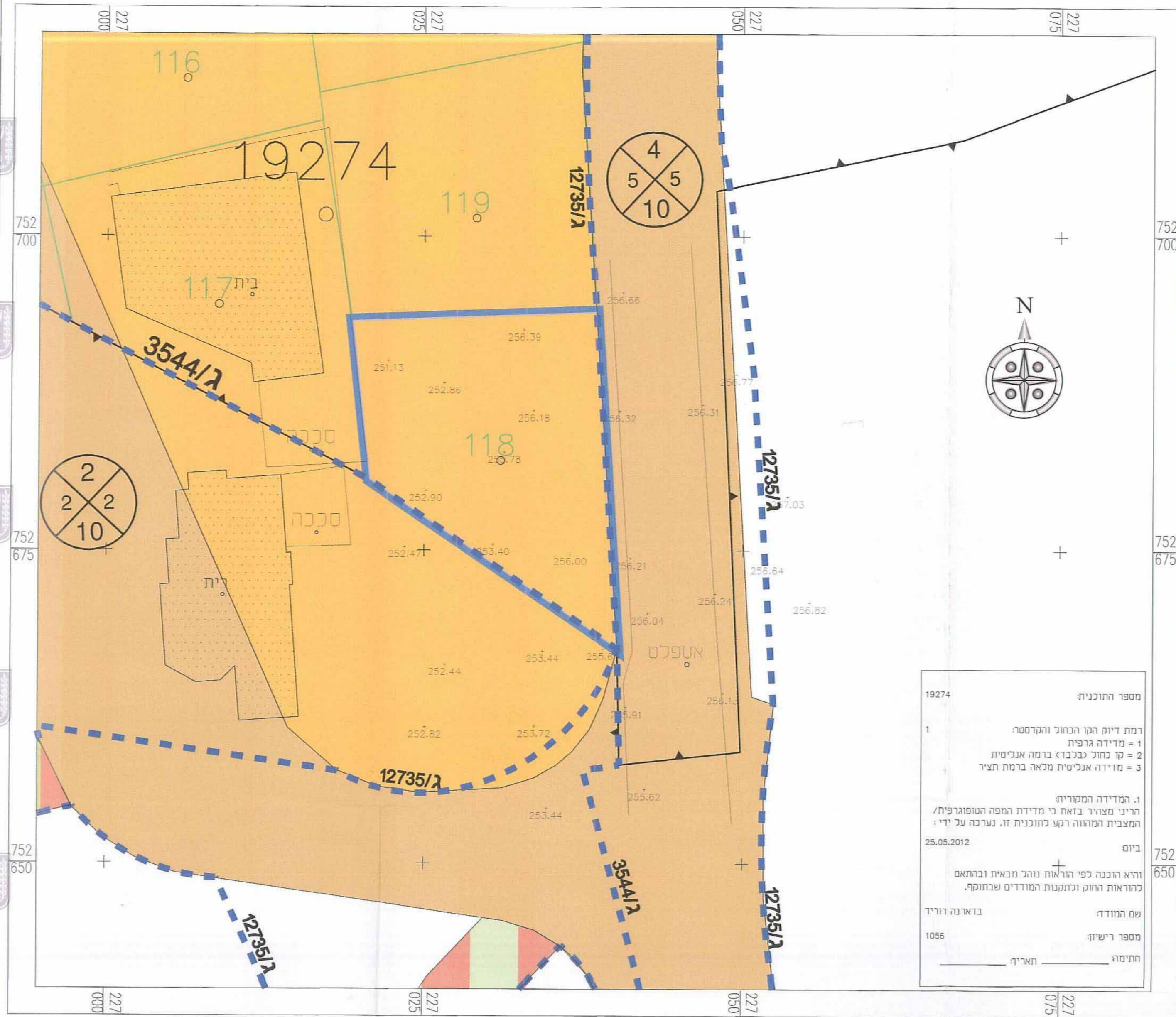


2013899-k



- מקרא מצב מאושר**
- גבול התכנית
 - גבול תכנית מאושרת
 - מגורים א'
 - דרך מאושרת
 - דרך גישה
 - גבול ומספר חלקה 41
 - גבול ומספר גוש 19732
 - מספר הדרך קו בניין רוחב הדרך

מספר התוכנית
19274

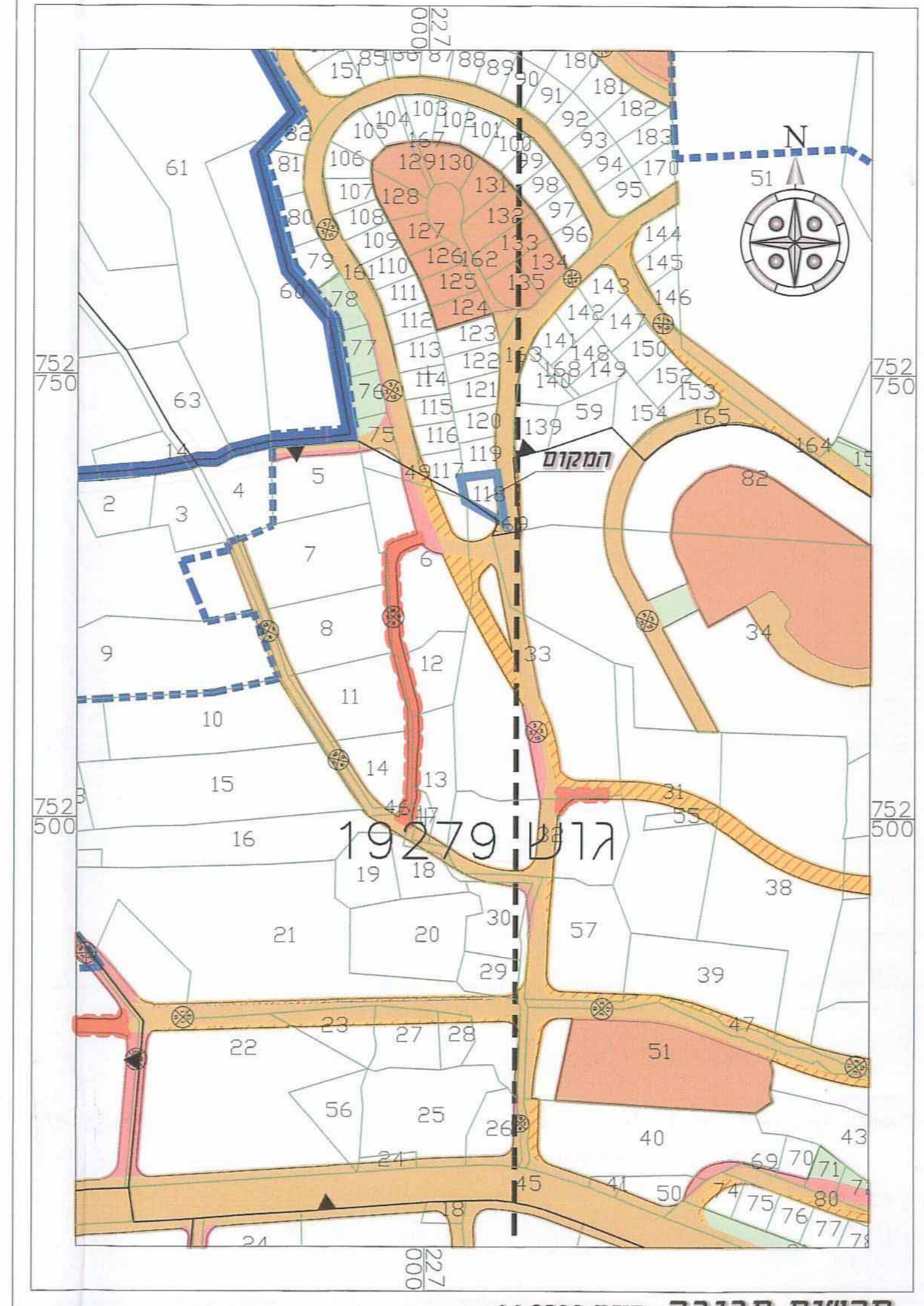
1 רמת דיוק הנכב והקסטרי
1 = מדידה גרפית
2 = קו נחל נכבדו ברמה אנכית
3 = מדידה אנכית מלאה ברמת תצו

1. הסדירה המסודרת
כריי מאושר ביאת כי מדידה המפה המאופיינת/
המצבית המנוחה ורע לתוכנית זו. נערכה על ידי
25.05.2012

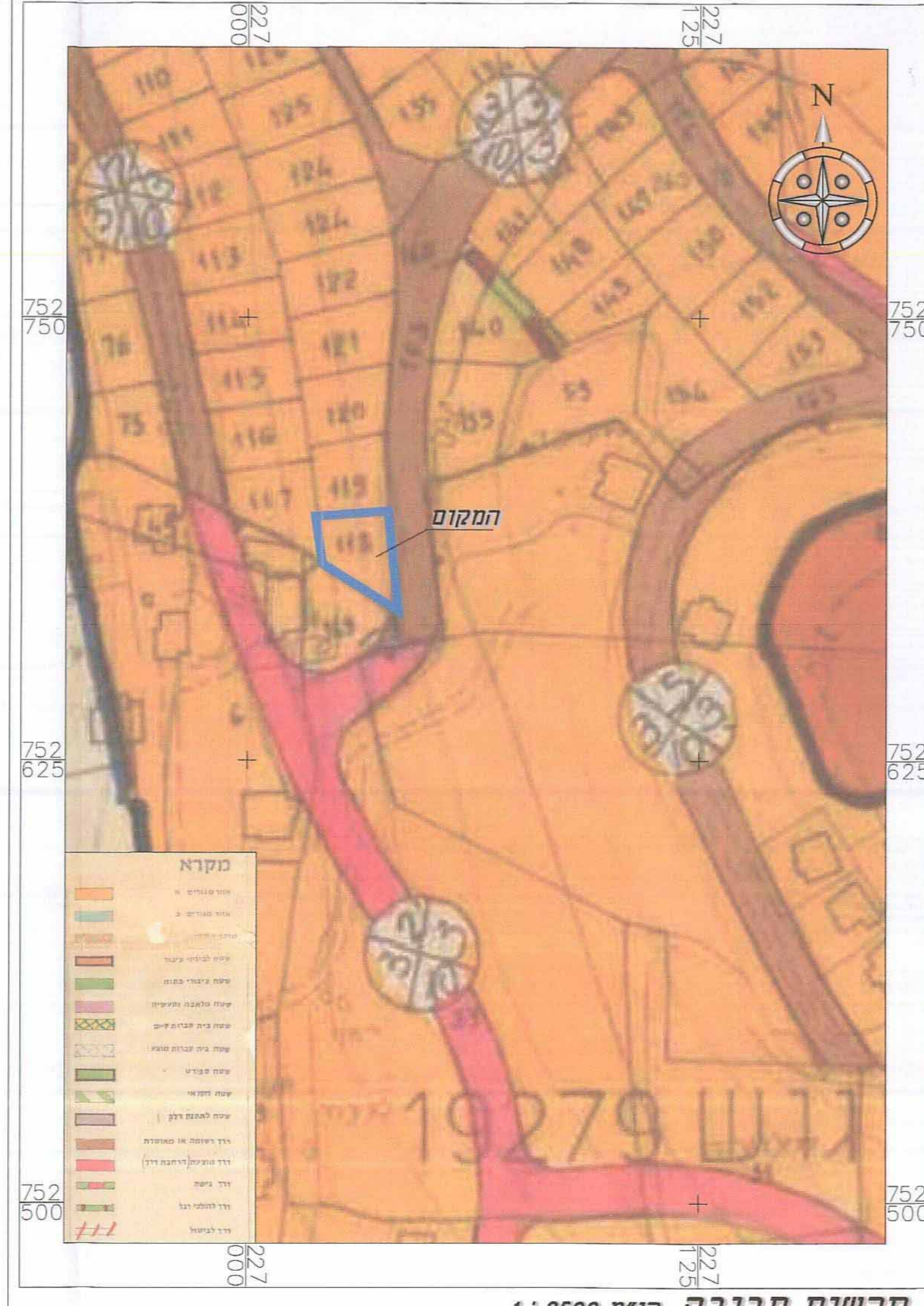
ביום
והיא הוכנה לפי הוראות נוהל תוכנית ובתנאים
לדורות הרעק ובתקנות המודדים שבנוסף.

שם המודד
בדאנה הריד
מספר רישוי
1056
חתימה

מצב מאושר קו"מ 1:250



תרשים סביבה קו"מ 1:2500



תרשים סביבה קו"מ 1:2500 עפ"י גא 668 המאושרת

חוק התכנון והבנייה, התשכ"ה - 1965
תכנית מפורטת

262-0272138

שינוי יעוד ממגורים לשטח ציבורי פתוח בסכנין

מצב מאושר גליון 1 מתוך 1

שם הנספח	קו"מ
מצב מאושר	1250
תרשים סביבה ע"פ תכנית גא 668	12500
תרשים סביבה ע"פ תכנית גא 668	12500

תאריך: 17.11.2014

שמות ודחיות:

שם: פאלח גנאים
תאריך: 04-09-2016

עורך התוכנית

גנאים פאלח
מפקח בנין משטרת סכנין
ת"ד 668 סכנין
טל. 04-674-4406