

## תכנית מס' 254-0258871

שינוי קווי בנין בנחלת משפחת דובדבני במושב היוגב

## תשריט מצב מאושר

סוג איחוד וחלוקה	סמכות ראשית מספלת בתוכנית	היתרים והרשאות
ללא איחוד וחלוקה	ועדה מקומית	תכנית שניתן מכוחה להוציא היתרים

מחוז	: הצפון
מרחב תכנון מקומי	: עמק יזרעאל
רשת מקומית	: מועצה אזורית עמק יזרעאל
סוג התוכנית	: תוכנית מפורטת
שטח התוכנית	: 0.603 דונם
קנה מידה	: 1:250

גושים וחלקות בתכנית:

גוש	סוג הגוש	חלקות בשלמותן	חלקי חלקות
11469	מוסדר	-	32

שלב: מילוי תאים למתן חוקף מהדורה 1 : תאריך 23/10/2015

חוק התכנון והבניה (התשלום) ת"ת 5715  
הועדה המקומית לתכנון ובניה "ירושלים"

הועדה דנה בתכנית מס' 254-0258871 ביום 10.10.15  
בשיבתה מס' 1039 מיום 09.10.15  
החליטה להפיק ולקשר התוכנית  
ענפי דב"ג א"ר עידו ד"ר  
מנהלסיוענות

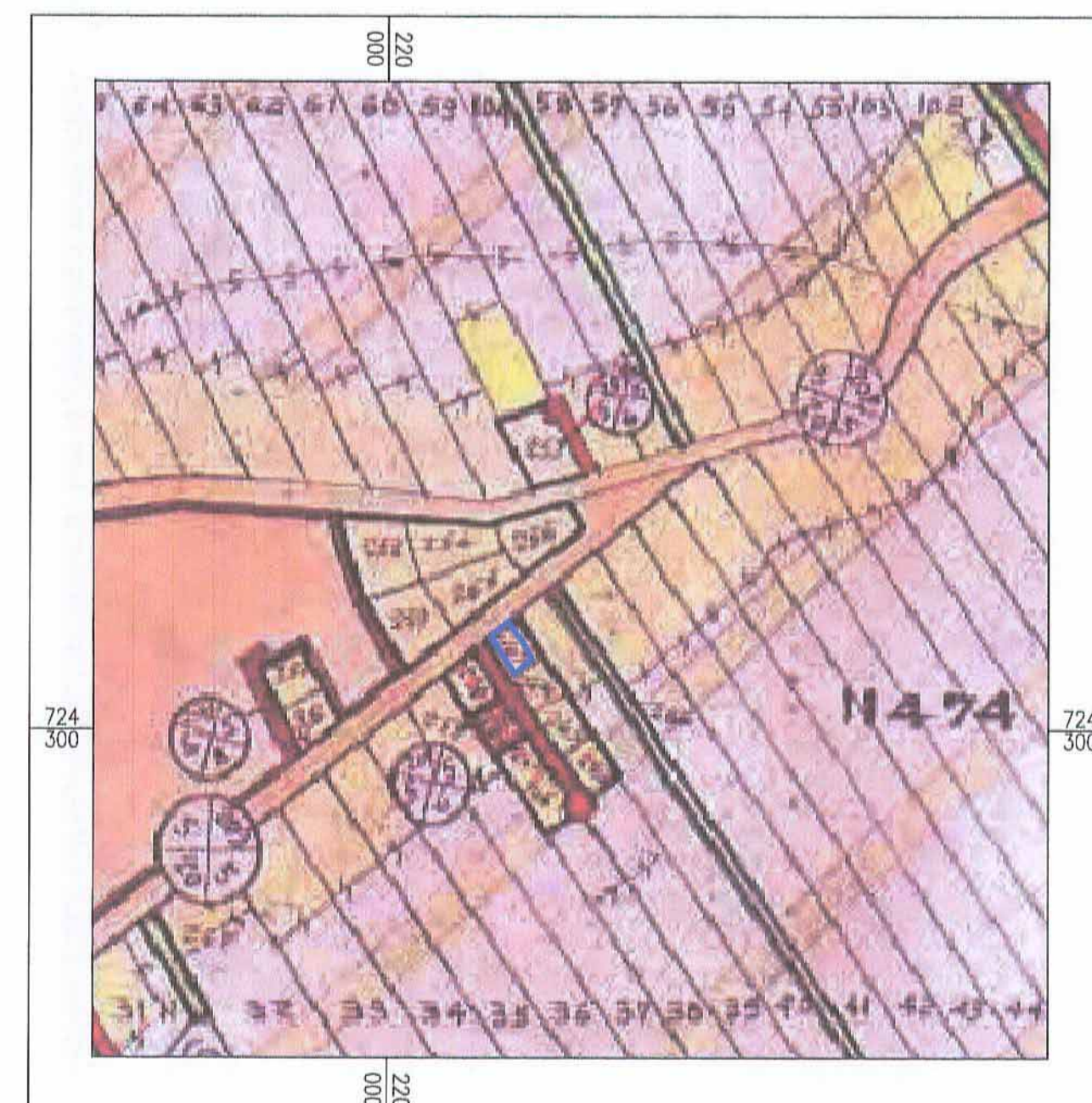
חותמות מוסד התכנון:

החיה על אישור תכנית מס' 254-0258871  
פרויקט: בלוקים שהוטלו מס' 7155  
עמק יזרעאל מס' 09.11.15

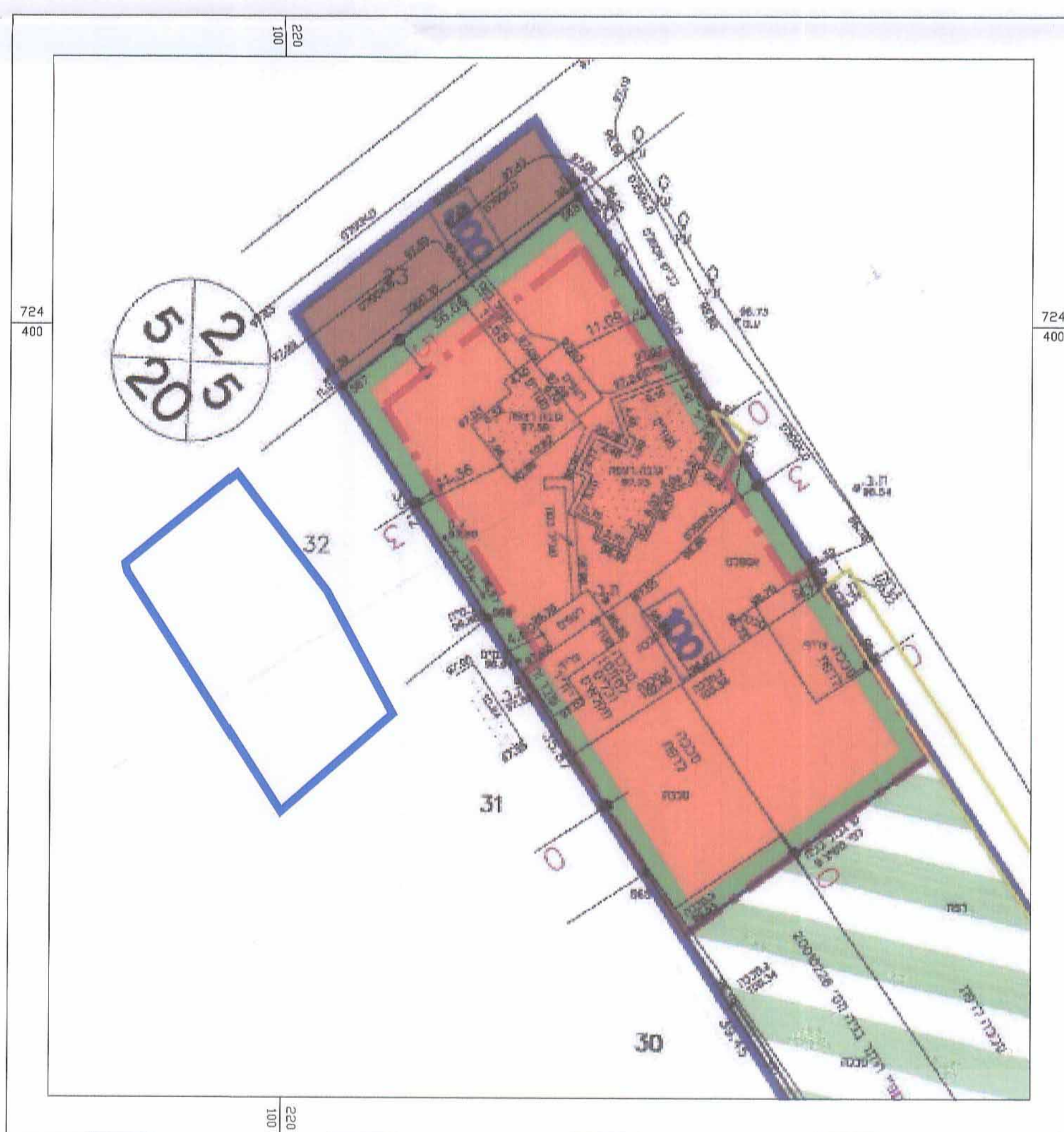
שמות וזהימות:

יוזם התכנית	שם: דובדבני אדר ת.ז: 032629180 כתובת: מושב היוגב	חתימה:
מגיש התכנית	שם: דובדבני אדר ת.ז: 032629180 כתובת: מושב היוגב	חתימה:
בעל הזכויות בקרקע	שם: דובדבני אדר ת.ז: 032629180 כתובת: מושב היוגב	חתימה:
עורך התכנית	שם: סאמי אבראהים מהנדס אדריכלי ת.ז: 021340153 כתובת: נצרת ת.ד. 2692 מיקוד 16227	חתימה:
מודד	שם: רמזי קעואר מידות והנדסה אדריכלית בע"מ כתובת: רח' אלמותנבי 22 חיפה	חתימה:
	מספון: 0772030079 : 0507179739 דוא"ל: en.sami@gmail.com	
	מספון: 04-8524038 : 0522352708 דוא"ל: Ranz883@netvision.net.il	

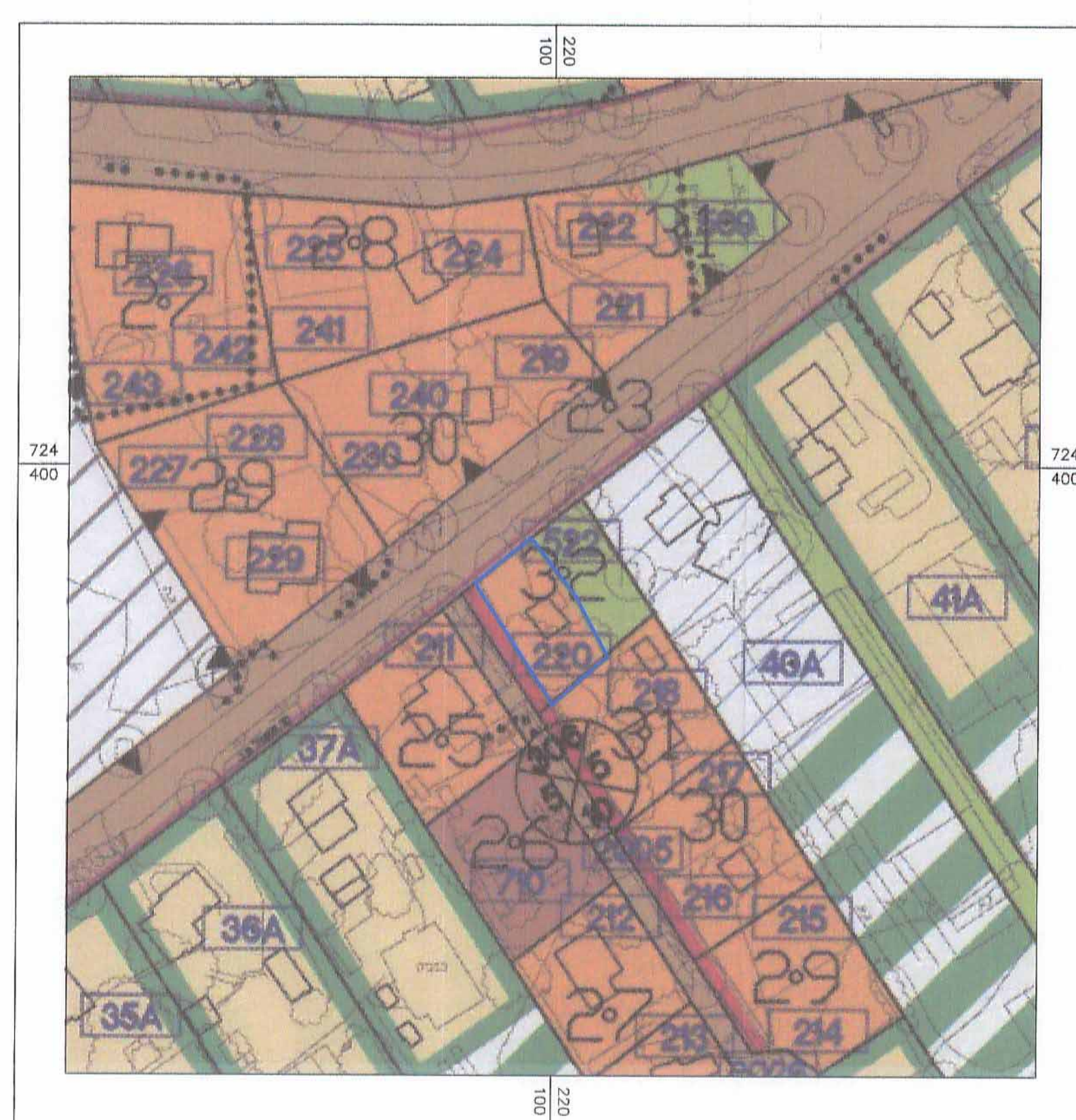
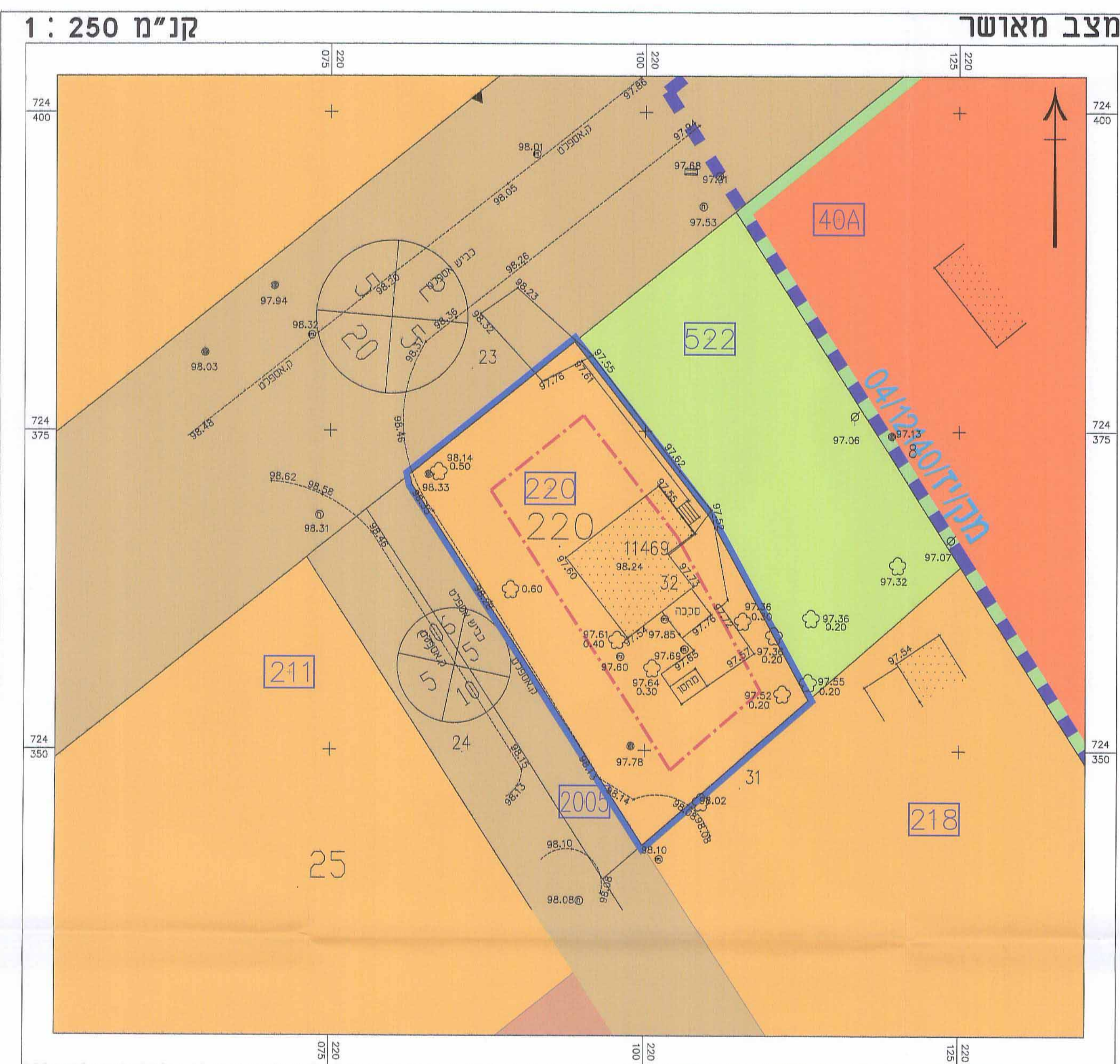
- מקרא מצב מאושר**
- גבול התכנית
  - גבול תכנית מאושרת ומספרה
  - דרך מאושרת
  - ש.צ.פ.
  - מגורים ב'
  - מבנים ומוסדות ציבור
  - מגורים בישוב כפר לפי מק"ז/04/12140
  - גבול גוש
  - גבול חלקה
  - מס' גוש 11469
  - מס' חלקה 32
  - מס' מגרש (220)
  - קו בנין
  - מספר הדרך 2
  - קו בנין 5
  - רוחב הדרך 20



תרשים הסביבה ק.מ. 1:5000 לפי תוכנית מפורטת משצ/8 מאושרת



תרשים הסביבה ק.מ. 1:500 לפי תוכנית מפורטת מק"ז/04/12140 מאושרת



תרשים סביבה קרובה קנ"מ 1:1250 לפי מפורטת ג/17676 מאושרת