תרשים סביבה קרובה

קנ"מ 1:5000

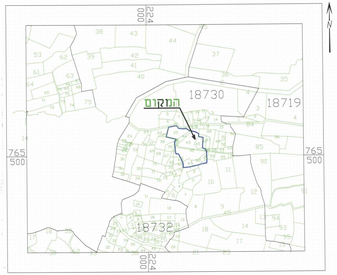

תרשים התמצאות כללית

קנ"מ 1:20.000

תמ"מ 9\2 יעודי קרקע

קנ"מ 1:20.000

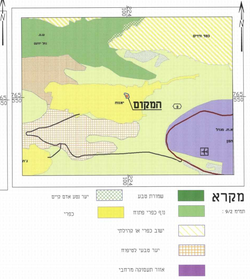

תמ"מ 9\2 הנחיות סביבתיות

קנ"מ 1:20.000



תמ"א 35 הנחיות סביבתיות

קנ"מ 1:5,000

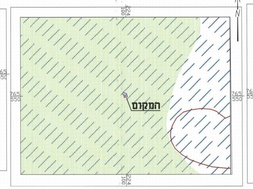

תמ"א 35 מרקמים

קנ"מ 1:20.000

תרשים מידע ג\ 2640

קנ"מ 1:005.2

תמ"א 43\ב\4

קנ"מ 1:50.000

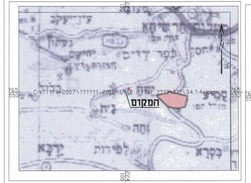

מקרא מצב מאושר

- גבול התכנית
- דרך מאושרת
- אזור מגורים ב'
- אזור מגורים א'
- מבנה ציבור
- מספר חלקה 34 / 18730
- מס' מגרש
- גבול חלקה
- מספר הדרך / שם בדרך / רוחב הדרך 15 / 10
- תא שטח 23
- גבול מגרש

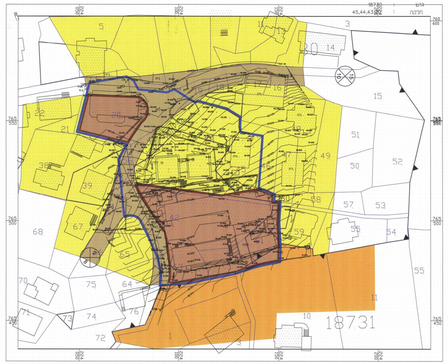

מצב מאושר

קנ"מ 1:250

מקרא מצב מוצע

- גבול התכנית
- שב בדרן
- דרך מאושרת
- מגרר ציבור
- מספר חלקה 43 / 18730
- מס' מגרש
- גבול חלקה
- מספר הדרך / שם בדרן / רוחב הדרך 15 / 10
- תא שטח 20
- גבול מגרש
- להריסה
- להריסה

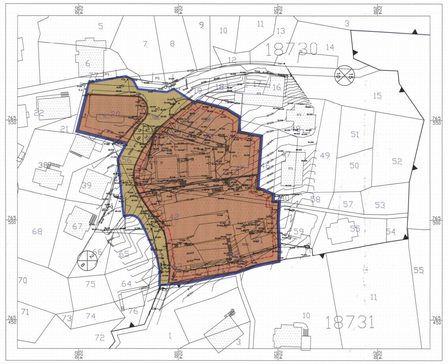

מצב מוצע

קנ"מ 1:250

מחוז : מרכז
מרחב תכנון מקומי : מועצה אזורית
סוג התכנית : מתאר כולל
רשות מקומית : מ.ס. בית-יהודה
שם : יאנוח
שטח התכנית : 4,987 דונם
קנה מידה : 1:500

נספחים			
נספח	מס' מגרש	יחידות נספחים	מס' מגרש
36,40,42,43,44,45,46	מגרש	41,42,43	מגרש
נספח	מגרש		

מוסמכות מגבש התכנית :
מגבש התכנית : מ.ס. בית-יהודה
מגבש התכנית : מ.ס. בית-יהודה

שלב: תקף **מהדורה :** 3 **תאריך :** 1.12.2015

מפות רפרנסים

מספר מפה	שם מגרש / רשות מקומית	מספר מגרש	מספר מגרש	תאריך

הצהרת המודד