מרכזי התכנון
הועדה המקומית - מחוז צפון
21 יונ 2016
נ ת ק ב ל

תוכנית מפורטת ג/21362

חלקה 43 הרחבה ד, ראש פינה

תוכנית מפורטת

תשריט

סוג איחוד וחלוקה	מסכמת מאושרת	מיתרים או הרחאות
איחוד וחלוקה ללא הסכמת בעלים בכל תחום תוכנית	יעודה מחודית	תכנית שניתן מכוחה להוציא היתרים או הרחאות

מחוז : צפון
מרחב תכנון מקומי : אצבע הגליל
רשות מקומית : ראש פינה
שטח התכנית : 1.162 דונם
קנה מידה: 1:250

גושים וחלקות בתכנית:

גוש	סוג הגוש	חלקות בשלמותן	חלקי חלקות
13942	מוסדר	43	31

זוהתמות מוסד התכנון :

שלב: אישור **מהדורה :** 1 **תאריך :** 29/08/16

שמות וחתימות :

יזום התכנית	ביקה דגן			
	הרחובה ד ראש פינה			
	04-6902626	04-6902626		
מגיש התכנית	ביקה דגן			
	הרחובה ד ראש פינה			
	04-6902626	04-6902626		
בעלי עניין בקרקע	ביקה דגן			
	הרחובה ד ראש פינה			
	04-6902626	04-6902626		
	משרד דגן			
	הרחובה ד ראש פינה			
	04-6902626	04-6902626		
	רמי			
	רחי כרמל וכ. 680 נצרת עילית			
	04-6558211	04-6560521		
	הימנותא			
	רחי קפלן וירחמיאל			
	02-6787364	02-6707458		
עורך התכנית	אדריכל בני ארליך			
	ת.ד. 185 ראש פינה 12000			
	04-6930850	04-6930835		
מודד	רשתב טבאש			
	ת.ד 255 קריית שמונה 11033			
	04-6909844	04-6902818		

חריגי מוסדר בשאר כי מדידת תצפה המשתרעת/מעבירת ומחזה רשם למטציות זו, נערכה על ידי בימס 1/2012 וחיא ותכנה לפי הוראות מהר מבאיות בהתאם להוראות החוק ולתקנות המודדים שבתוקף. דיוק רשי וכתוב: הקואורדינטה מדידה אנליטית מלאה ברמת הצרלוכלכ (שם וכתוב).

ראתב טבאש — מס' רשיון 772 — תאריך — חתימה

AvinoamBdd.org.il

תרשים התמצאות כללית

קנ"מ 1:20,000

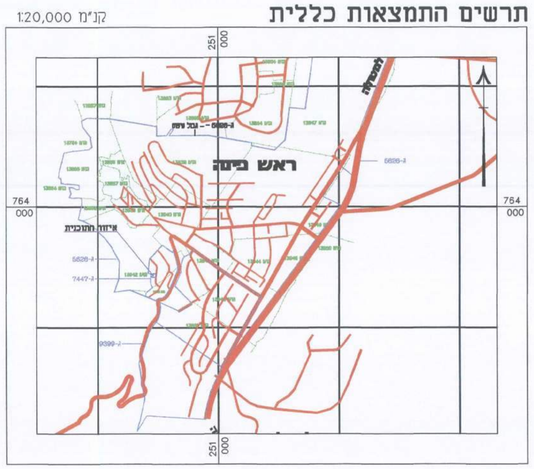

תרשים סביבה קרובה ע"פ ג\7447

קנ"מ 1:2500

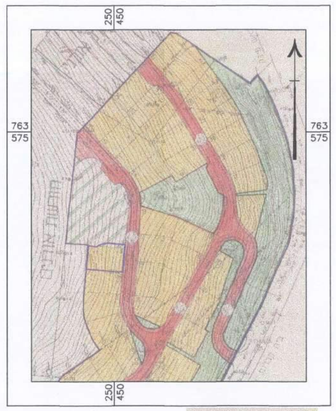

מצב מאושר

קנ"מ 1:250

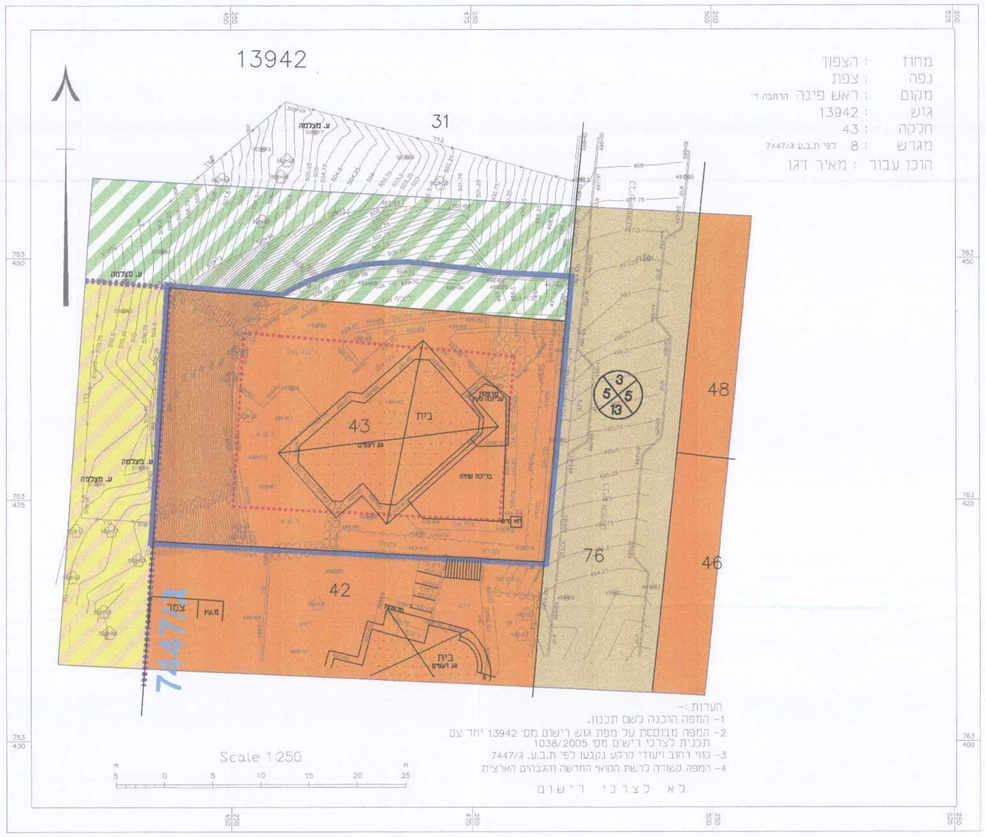

מקרא

- מגורים
- קרקע חקלאית
- דרך מאושרת
- מגורים בעתיד לפי ג/5626
- גבול תכנית מאושרת
- גבול תכנית
- קו בנין מתכנית קודמת
- מספר תכנית מאושרת — ג/7447
- גבול ומספר חלקה — 00
- גבול ומספר גוש — 0000
- רוזטה — 000 / 5 / 5 / 00

הערות :-
1- המפה הוכנה כשם תכנון.
2- המפה מבוססת על מפת גוש רישום מס' 13942 יחד עם תכנית לצרכי רישום מס' 1038/2005
3- קוי רחוב ויעודי קרקע נקבעו לפי ת.ב.ע. 7447/ג
4- המפה קשורה לרשת הקואי החדשה והגבהים הארצית

מצב מוצע

קנ"מ 1:250

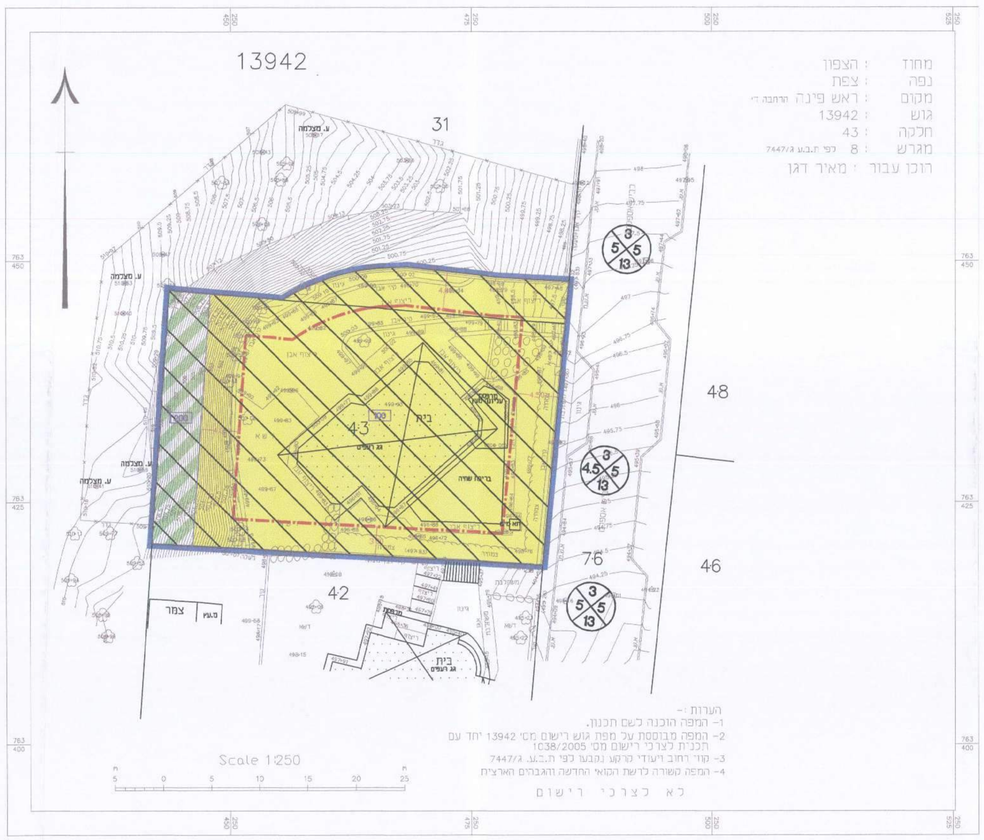

מקרא מצב מוצע

- מגורים א'
- קרקע חקלאית
- שטח לאיחוד וחלוקה חדשה
- גבול תכנית
- קו בניו
- גבול ומספר חלקה — 00
- גבול ומספר גוש — 0000
- מספר תא שטח — 000
- רוזטה — 000 / 5 / 5 / 00

הערות :-
1- המפה הוכנה כשם תכנון.
2- המפה מבוססת על מפת גוש רישום מס' 13942 יחד עם תכנית לצרכי רישום מס' 1038/2005
3- קוי רחוב ויעודי קרקע נקבעו לפי ת.ב.ע. 7447/ג
4- המפה קשורה לרשת הקואי החדשה והגבהים הארצית

תרשים סביבה קרובה ע"פ תרש"צ 1\07\6
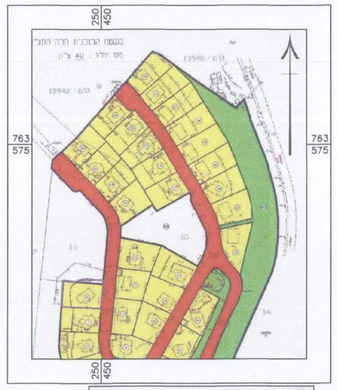
קנ"מ 1:2500