מצב מאושר ע"פ תמ"א 37 ב קנ"מ 1:1250

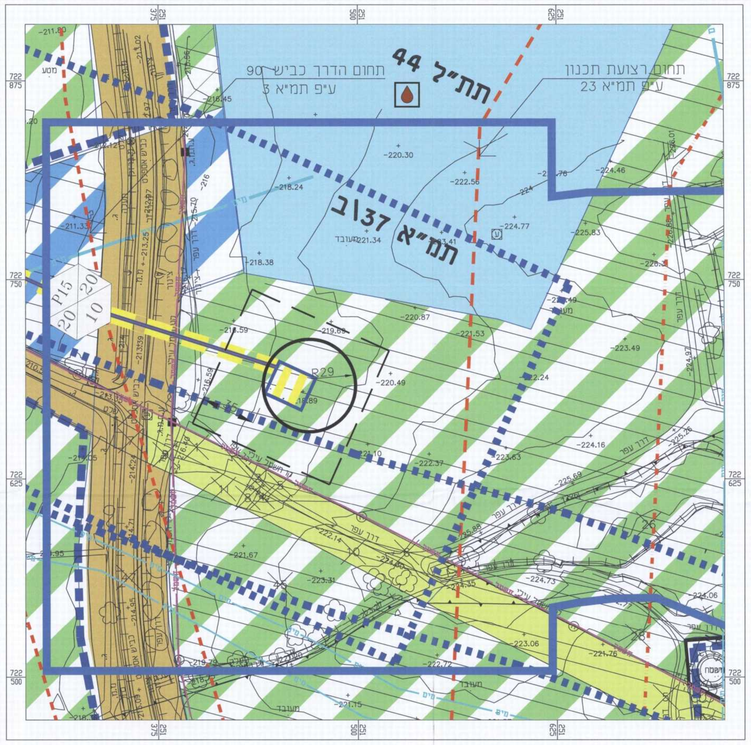

נספח מידע קנ"מ 1:1250

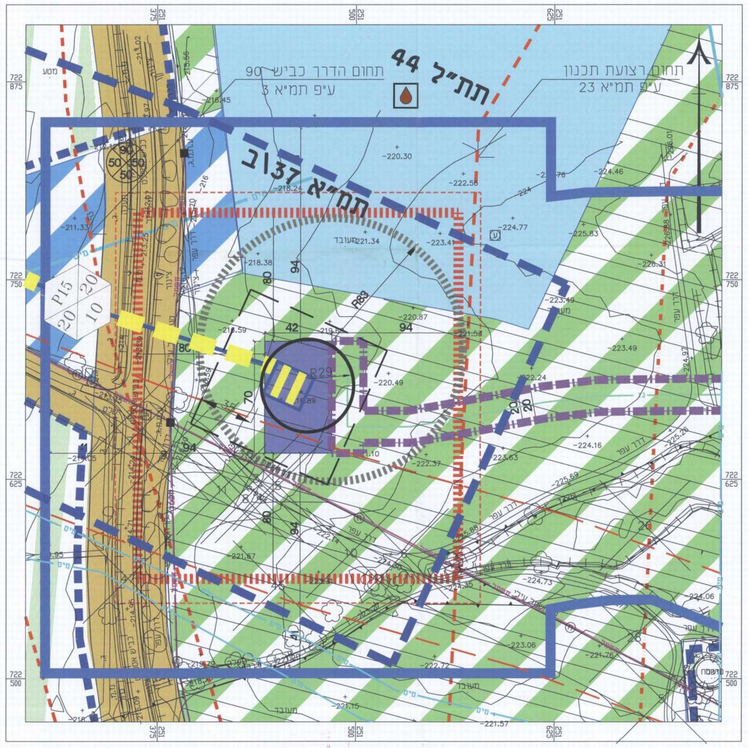

מצב מוצע קנ"מ 1:1250

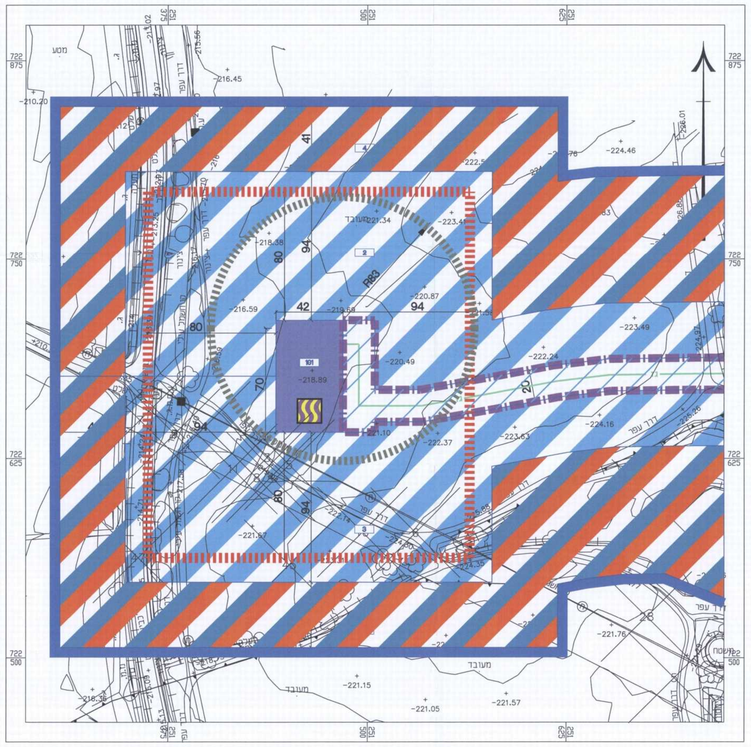

מקרא מצב מאושר
קנ"מ 1:1250

- גבול התכנית
- תת"ל 44
- גבול תכנית מאושרת
- מתקנים הנדסיים
- מאגר מים
- דרך מוצעת
- דרך מאושרת
- קרקע חקלאית
- דרך לביטול
- מגבלות בניה ופיתוח
- מגבלות בניה ופיתוח ב'
- הנחיות מיוחדות
- עוד עפ"י תכנית מאושרת אחרת
- גבול מסדרון תשתיות על/ אחר עתקות/ אחר הפסו"
- צנרת לחץ
- תחנת כח
- תחנת השואה
- תחנת אגירה
- רוזטה: מספר הדרך, שדר בקו, רוחב הדרך
- תמ"א 56
  - קרקע חקלאית
- תמ"א 37/ב
  - גבול תכנית מאושרת
  - רצועת צינור הגז
  - תחנת גז
  - קו בנין
  - אזור נטול סקורות הצתה
  - רוזטה
- תמ"א 23
  - רצועת תכנון
- תמ"א 3
  - רצועת תכנון
- תמ"א 37
  - רצועת תכנון

מקרא מצב מוצע

- גבול התכנית
- קו גז
- גבול מסדרון תשתיות ת"ק
- מתקנים הנדסיים
- מבנלות בניה ופיתוח
- מבנלות בניה ופיתוח ב'
- מתקן גז
- מספר תא שטח
- תחום השפעה
- רצפטור ציבורי

מקרא נספח מידע

- גבול התכנית
- קו גז
- גבול מסדרון תשתיות ת"ק
- מתקנים הנדסיים
- מתקן גז
- תחום השפעה
- רצפטור ציבורי
- מבנלות בניה ופיתוח
- תשתיות
  - מקורות
  - חשמל

מקרא מדידה

- מבנה
- מכלה,צריף
- אספלט
- דרך עפר
- גדר חיה
- גבול מעבר
- גדר רשת
- גדר אבן
- מרפה
- עדרים
- גמל עצים
- ברוש
- עמוד חשמל
- עמוד תאורה
- ע.מ.ת.מ
- מגוף
- שוחת ביוב
- ציר
- נקודת גובה: 67.22
- קו גובה משני
- קו גובה ראשי: 64.00

תכנית מס' 202-0285338

מערכת הולכת הגז הטבעי
הרחבת תחנת הגז עמק הירדן
תכנית מפורטת

תשריט מצב מאושר

איחוד וחלוקה	סמכות ראשית	היתרים או הרשאות
ללא איחוד וחלוקה	מועצה ארצית לתכנון ובניה	תכנית שמכוחה ניתן להוציא היתרים או הרשאות

מחוז: צפון
מרחב תכנון מקומי: עמק המעיינות
שטח התכנית: 861.96 דונם
קנה מידה: 1:1,250

גושים וחלקות בתכנית	גוש	סוג הגוש	חלקות בשלמותן	חלקי חלקות
	22637	מוסדר	1	3-10.15.19.21.23
	22638	מוסדר	-	2, 4-8
	22639	מוסדר		26-27
	22643	מוסדר	1.3-5.8-9.11	2.6-7.10.35.39 45.47

חותמות מוסד התכנון :

שלב	הגשה	מהדורה 3	תאריך 07/07/15

שמות וחתימות:

מגיש התכנית	שם פרטי ומשפחה	רשות הגז הטבעי באמצעות אפי כהן		
	מס' זהות		תאריך 16.11.15	
	שם ומספר תאגיד	רשות הגז הטבעי		
יוזם התכנית	שם פרטי ומשפחה	רשות הגז הטבעי באמצעות אפי כהן		
	מס' זהות	ג-ל-ל/ל/ל-ל	תאריך 16.11.15	
	שם ומספר תאגיד	רשות הגז הטבעי		
בעל עניין בקרקע	שם פרטי ומשפחה	מנהל מקרקעי ישראל		
	מס' זהות		תאריך	
	שם ומספר תאגיד			
עורך התכנית	שם פרטי ומשפחה	שני וינגרטן-ברק		
	מס' זהות	052	תאריך 15-12-16	
	שם ומספר תאגיד	אביב ניהול הנדסה בע"מ, חצ.		
מודד	שם פרטי ומשפחה	יואב שריבר - חיים תמוז		
	מס' זהות	מס' רשיון: 1070	תאריך 15.01.15	
	שם ומספר תאגיד			

שקיבל עליו/ה אחריות מקצועית כמודד מוסמך
שיקוף מדי 2012

מינהל התכנון
מחוז המרכז
אישור הוראות תכנית מס
מס. 202-0285338
חתימת הממונה על התכנון לקבלת הוראות
ביום 14.12.15
בהתאם לסמכות מקומית-מחוזית
מינהל התכנון - מחוז המרכז