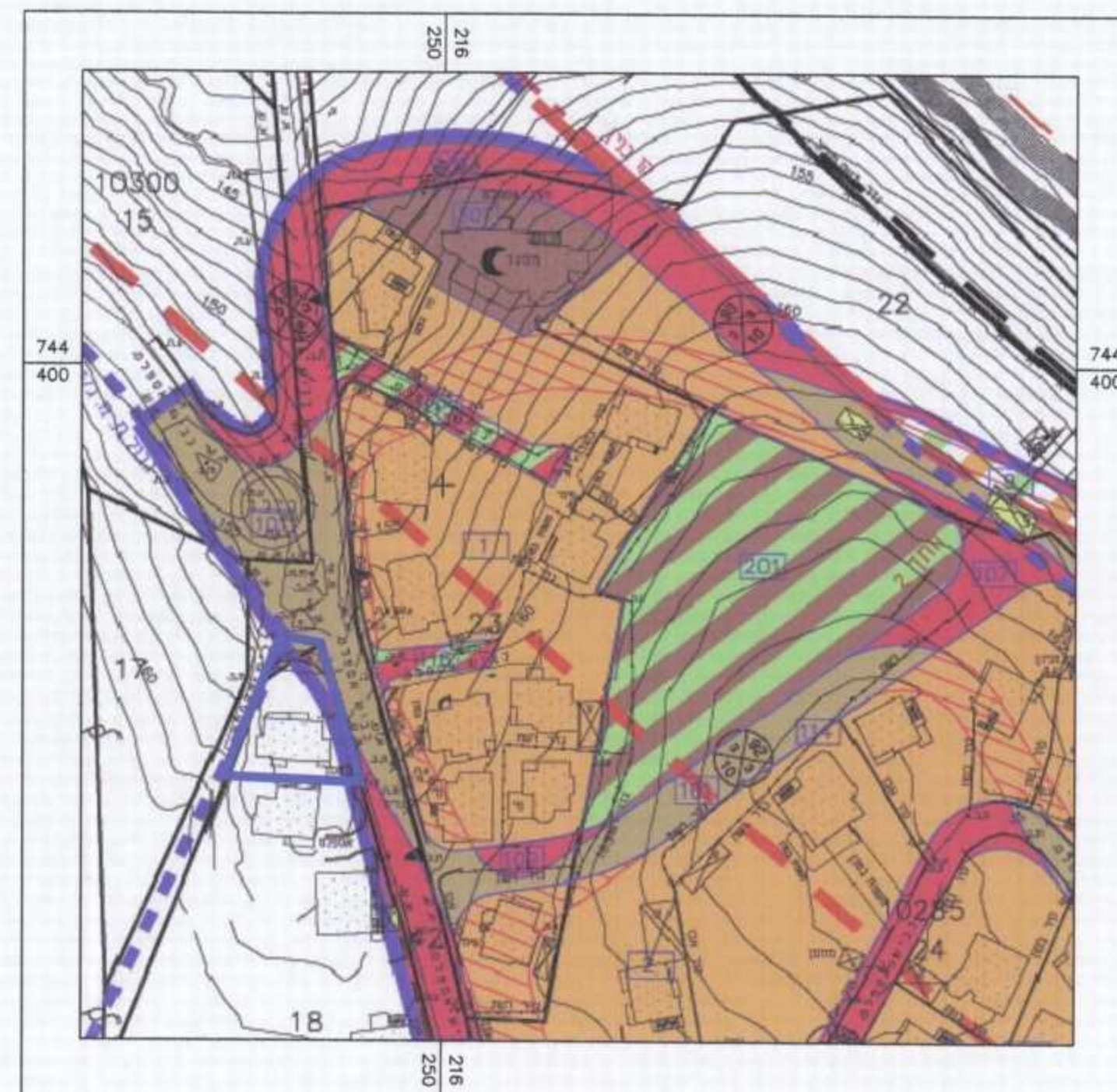
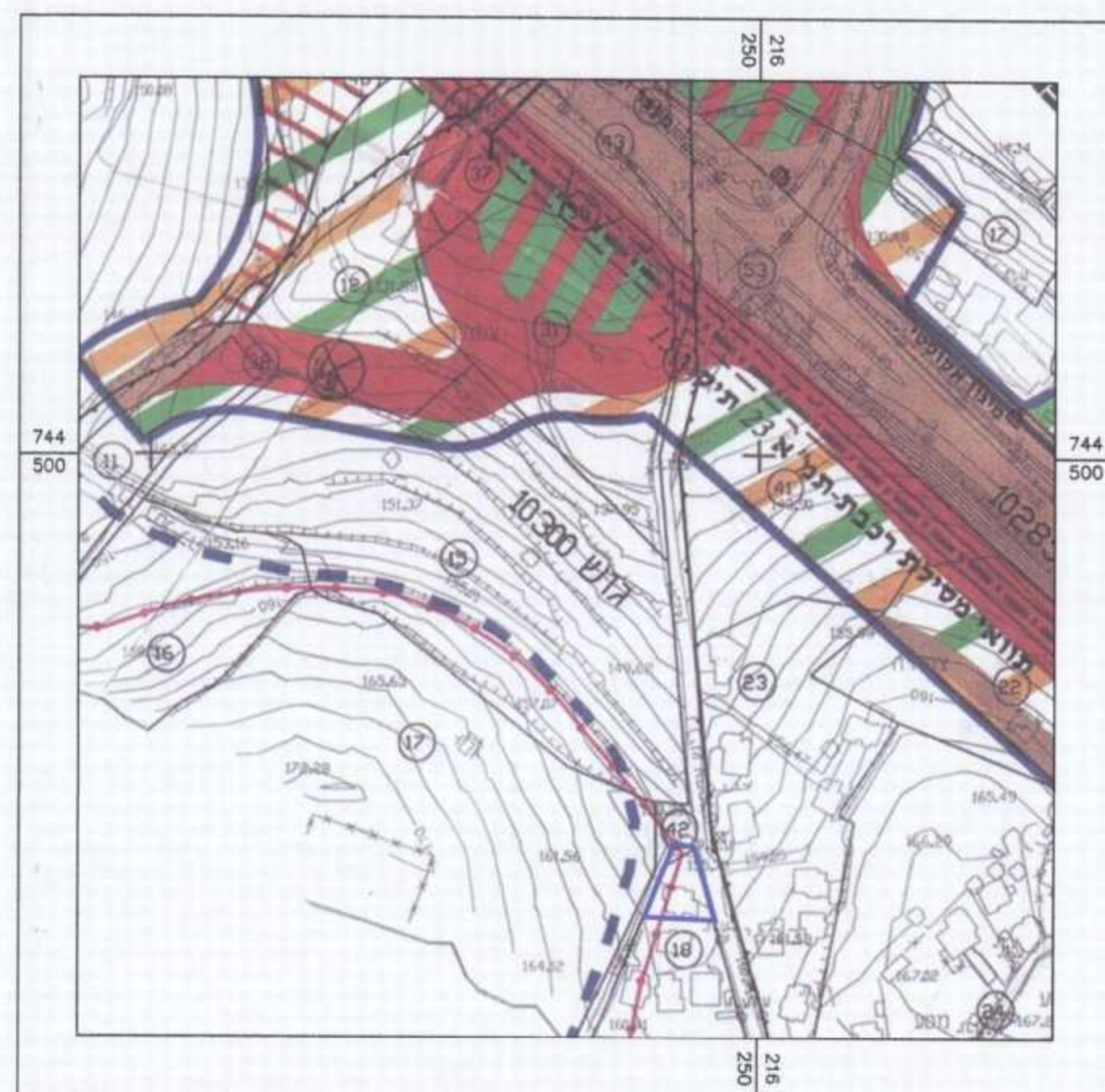


מקרא
מצב מאושר

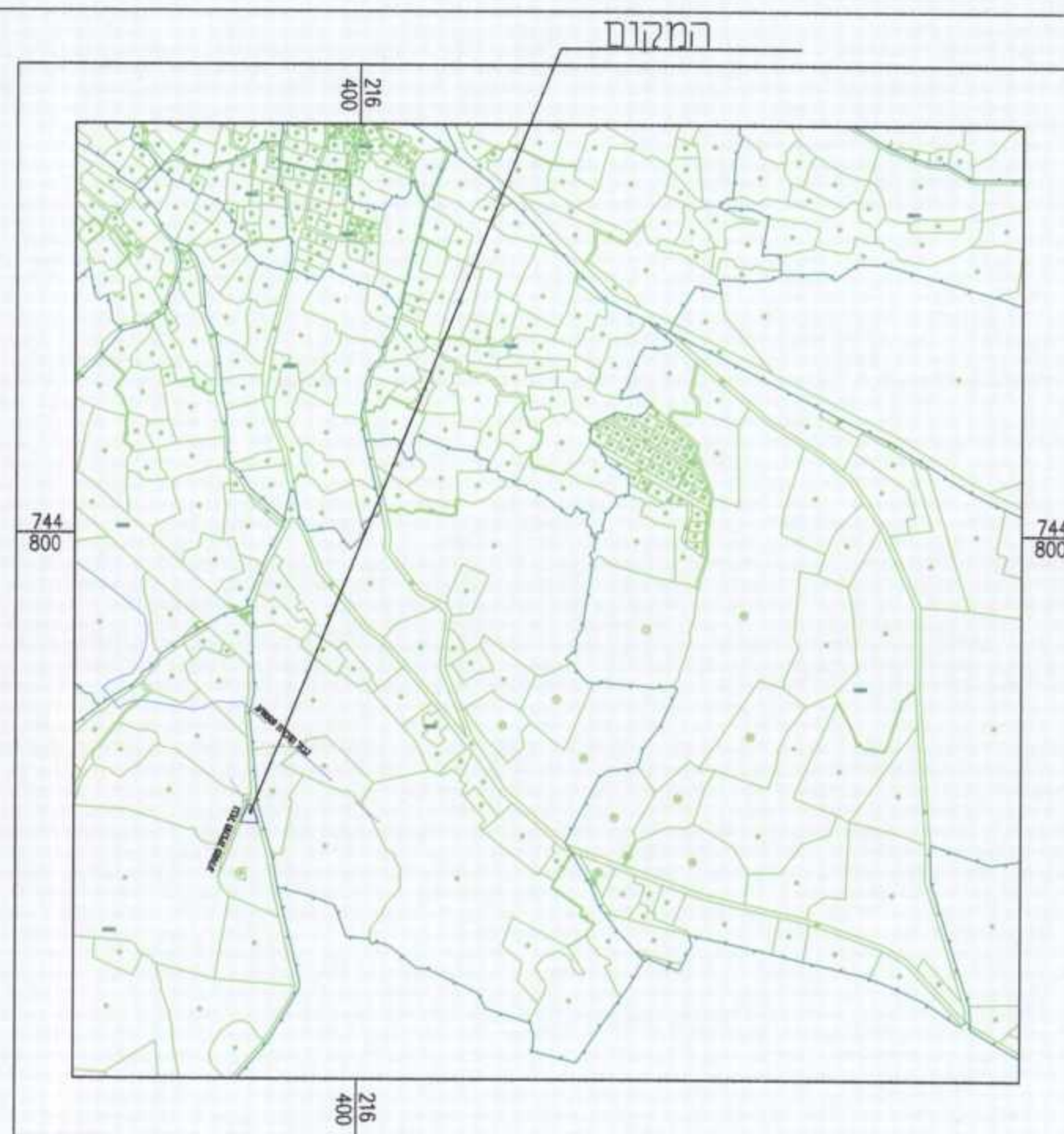
- גבול התכנית
- גבול התכנית מאושרת ומספרה
- מגורים א'
- מגורים ב' לפי תוכנית 18086/ג
- שטח ללא תכנון מפורט
- דרך מאושרת
- דרך משולבת
- דרך מצענת לפי 18086/ג
- גבול גוש
- גבול חלקה
- גבול מגרש
- מס' גוש 10300
- מס' חלקה 18
- קו בניין
- מספר הדרך 99
- קו בניין 3
- רוחב הדרך 12



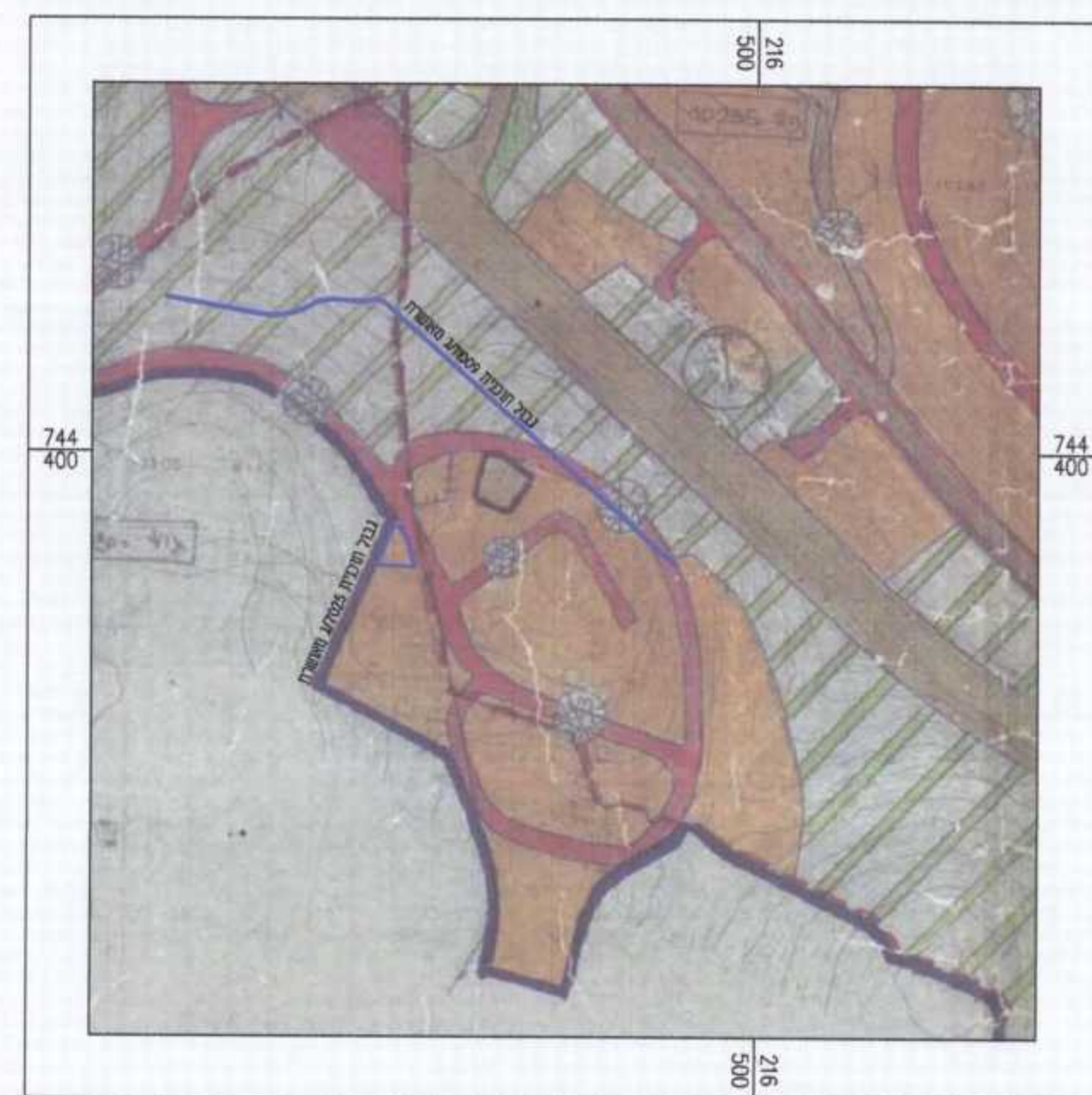
תרשים סביבה ק.מ. 1:1250 לפי מפורטת 18086/ג מאושרת



תרשים סביבה קרובה קני"מ 1:2500 לפי תוכנית מפורטת 11009/ג מאושרת



תרשים התמצאות כללית ק.מ. 1:10000



תרשים הסביבה קרובה ק.מ. 1:5000 לפי תוכנית מתאר 7025/ג מאושרת

תוכנית מפורטת 261-0255661

תוכנית מפורטת ל'התאמת הדרכים למצב הקיים בפועל-ג/21937

תשריט מצב מאושר

סוג איחוד וחלוקה	מסמך ראשית מספלת בתוכנית	היתרים והרשות
ללא איחוד וחלוקה	ועדה מחויית	תכנית שניתן מכוחה להוציא היתרים

מחזור	: הוצפה
מרחב תכנון מקומי	: ועדה מקומית גבעות אלונים
רשות מקומית	: עיריית שפרעם
סוג התוכנית	: תוכנית מפורטת
שטח התוכנית	: 0.538 דונם
קנה מידה	: 1:250

גושים וחלקות בתכנית:

גוש	סוג הגוש	חלקות בשלמותן	חלקי חלקות
10300	מוסדר		18.42

שלב: מילוי תנאים למתן תוקף מהדורה: 01 תאריך: 03/02/2016

חותמות מוסד התכנון:

שמות וזחתימות:

יזום התכנית	שם: מואניד מחמוד נאירף	ת.ד.: 053721452	מס': 0523177778
	כחולת: שפרעם 20200	דוא"ל:	
מגיש התכנית	שם: מואניד מחמוד נאירף	ת.ד.: 053721452	מס': 0523177778
	כחולת: שפרעם 20200	דוא"ל:	
בעל הזכויות בקרקע	שם: מואניד מחמוד נאירף ואחרים	ת.ד.: 053721452	מס': 0523177778
	כחולת: שפרעם 20200	דוא"ל:	
עורך התכנית	שם: אסעד גיריים	מס': 049866677	מס': 0522361878
	סניבה: ת.ד. 285 שפר-עם 20200	דוא"ל: samir_jer@netvision.net.il	מס': 049866677
מודד	שם: אסעד גיריים	מס': 049866677	מס': 0522361878
	כחולת: ת.ד. 285 שפר-עם 20200	דוא"ל: samir_jer@netvision.net.il	מס': 049866677

