

2050300558

שכניה, מגרשים 213, 211, 209 -  
שינוי הוראות בדבר שטחי  
שירות מותרים

תשריט מצב מאושר	
מחוז	צפון
מרחב תכנון מקומי	משגב
רשות מקומית	משגב
ישוב	שכניה
תאריך	01/03/2015

שטח התכנית	1485 דונם
שם תנספח	קני"ם
מצב מאושר	1:250
תרשים סביבה	1:2500
תרשים נוסף	

שמות וזהימות:	
עורך התוכנית	שם: אנט דיוור
מגיש התוכנית	שם: יניב ווהנון
יזום התוכנית	שם: מישל תמרה
בעל עניין בקרקע	שם: אהוד תורן
	שם: יניב ווהנון
	שם: מישל תמרה
	שם: אהוד תורן
	שם: רשות מקרקעי ישראל
	שם: יניב ווהנון
	שם: מישל תמרה
	שם: אהוד תורן

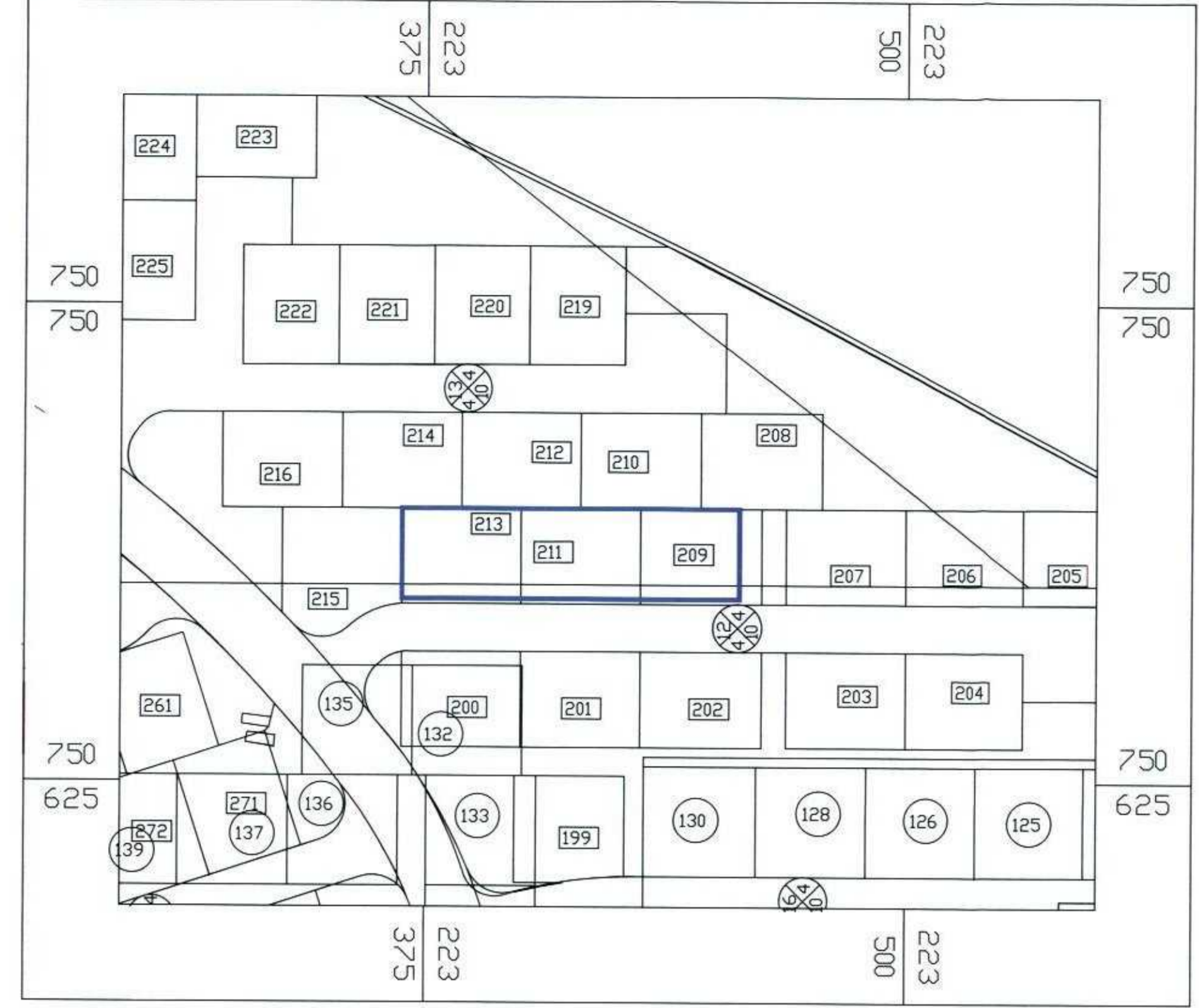
הקדמת תכנית מס' 205-0300558  
הועדה המקומית לתכנון ולבנייה  
בישיבה מס' 101506  
תאריך: 20/10/2015

הודעה על המקדמת התכנית מס' 205-0300558  
7129  
מורסמה בולקוס טרסומלס מפי' 20/10/2015

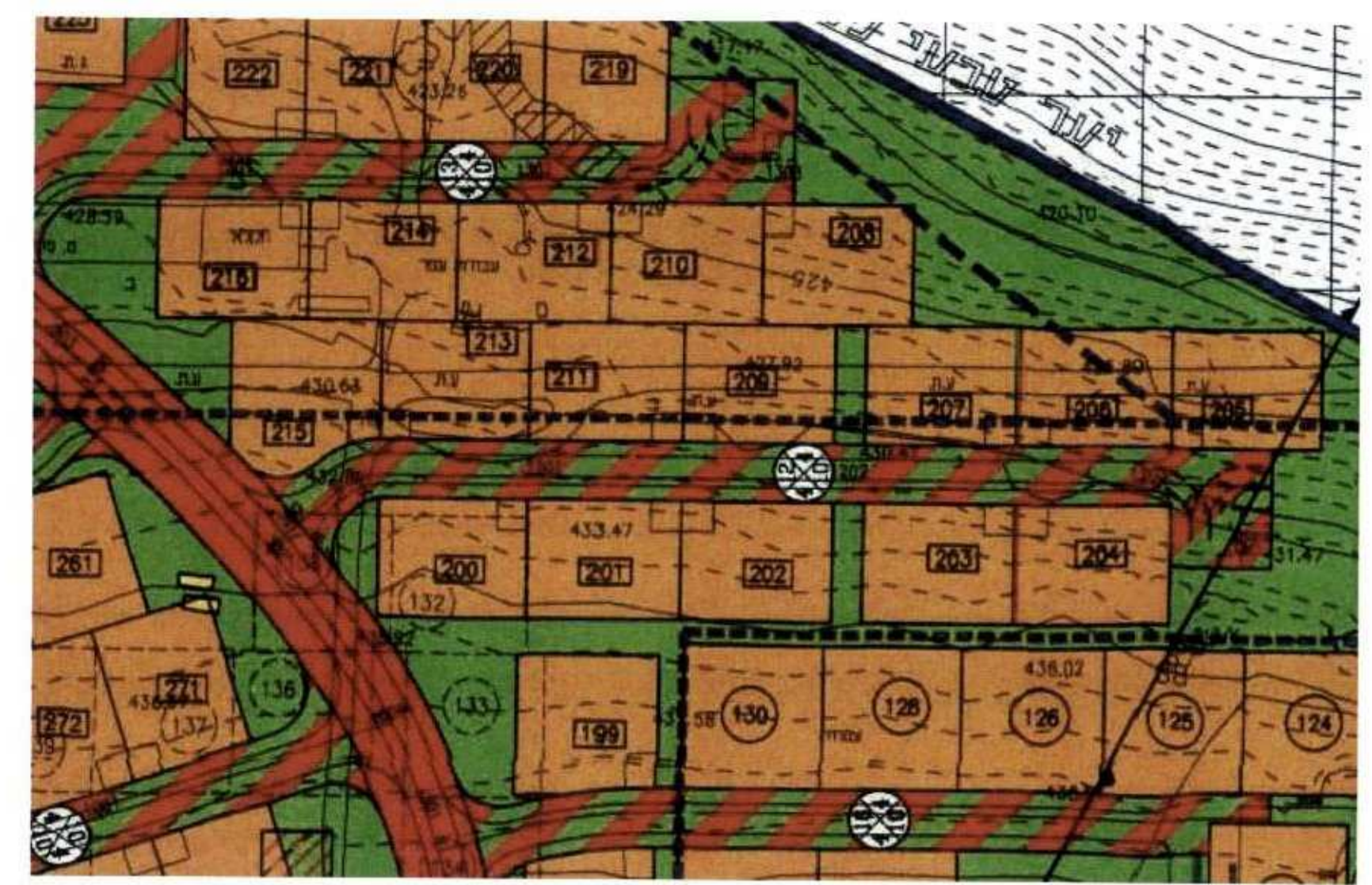
הקדמת תכנית מפורטת מס' 205-0300558  
אישור מס' 205-0300558  
הועדה המקומית לתכנון ולבנייה  
בישיבת מס' 10601  
תאריך: 20/10/2015

הודעה על תכנית מס' 205-0300558  
מורסמה בולקוס מפי' מס' 7212  
24/02/2016

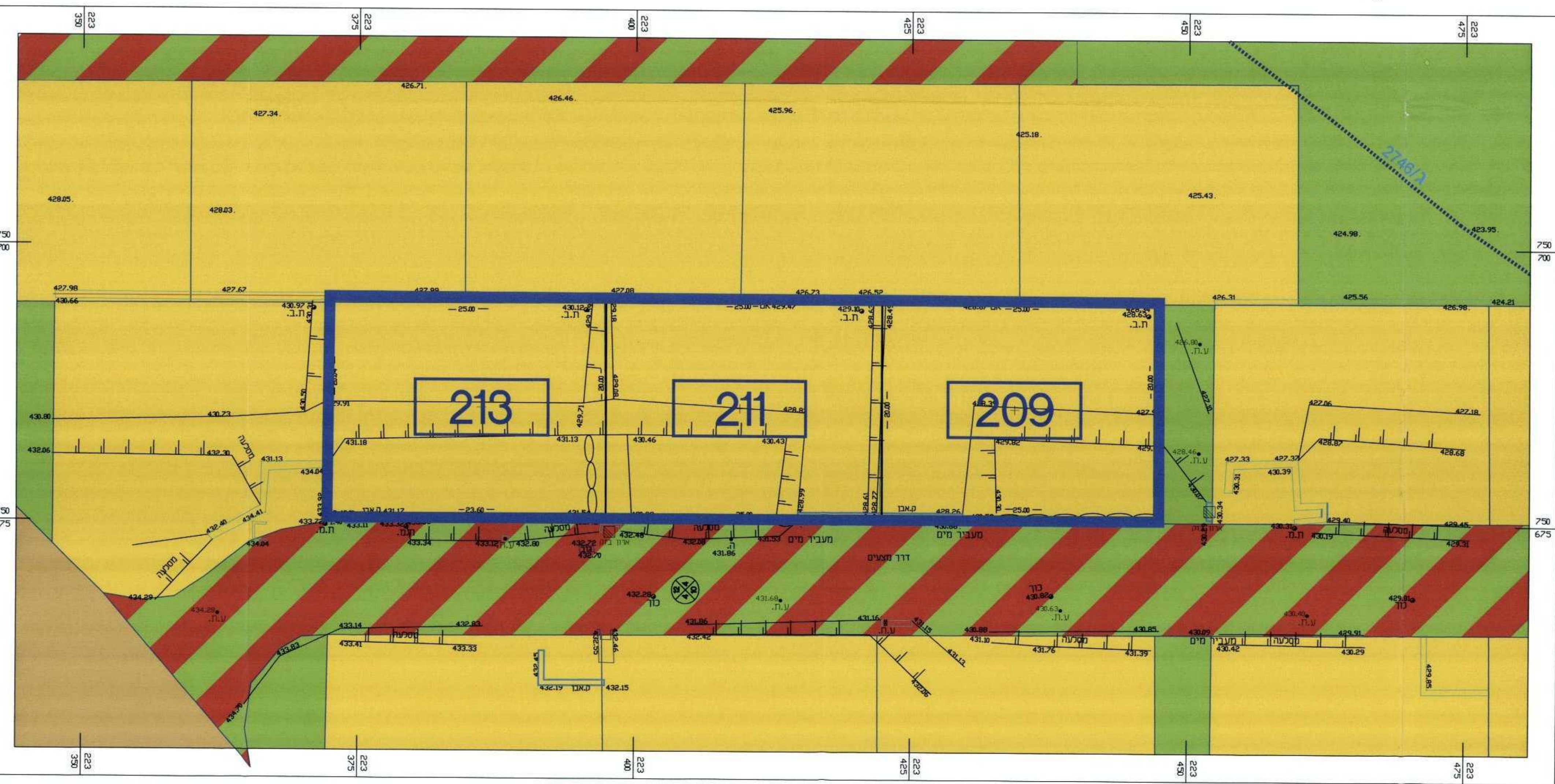
תרשים סביבה לפי תב"ע ג/14117



תרשים הסביבה הקרובה - 1:2500



מצב מאושר 1:2500



מצב מאושר 1:2500

- מקרא:
- גבול התכנית
  - מס' תא שטח 209
  - אזור מגורים א'
  - דרך משולבת
  - שטח ציבורי פתוח
  - דרך מאושרת
  - 00/א מספר תכנית מאושרת
  - גבול תכנית מאושרת
  - מספר מגרש
  - מספר הדרך
  - מרווח מינימלי

מספר התוכנית: 205-0297903

רמת דיוק הקו הכחול והקדסטר: 1  
 1 = מדידה גרפית  
 2 = קו כחול נלבדו ברמה אנליטית  
 3 = מדידה אנליטית מכאה ברמת תציר

1. המדידה המקורית  
 הריני מצהיר בזאת כי מדידת המפה הטופוגרפית  
 המצביית המוהוה רקע לתוכנית זו, נערכה על ידי:

ביום 15-01-29

והיא הוכנה לפי הוראות נוהל מבאית ובהתאם  
 להוראות החוק ולתקנות המודדים שבתוקף.

שם המודד: אהוד תורן  
 מספר רישו: 790  
 חתימה: \_\_\_\_\_