

מצב מאושר
קנ"מ 1:1250
ע"פ תכניות ג'2414

מקרא מצב מאושר

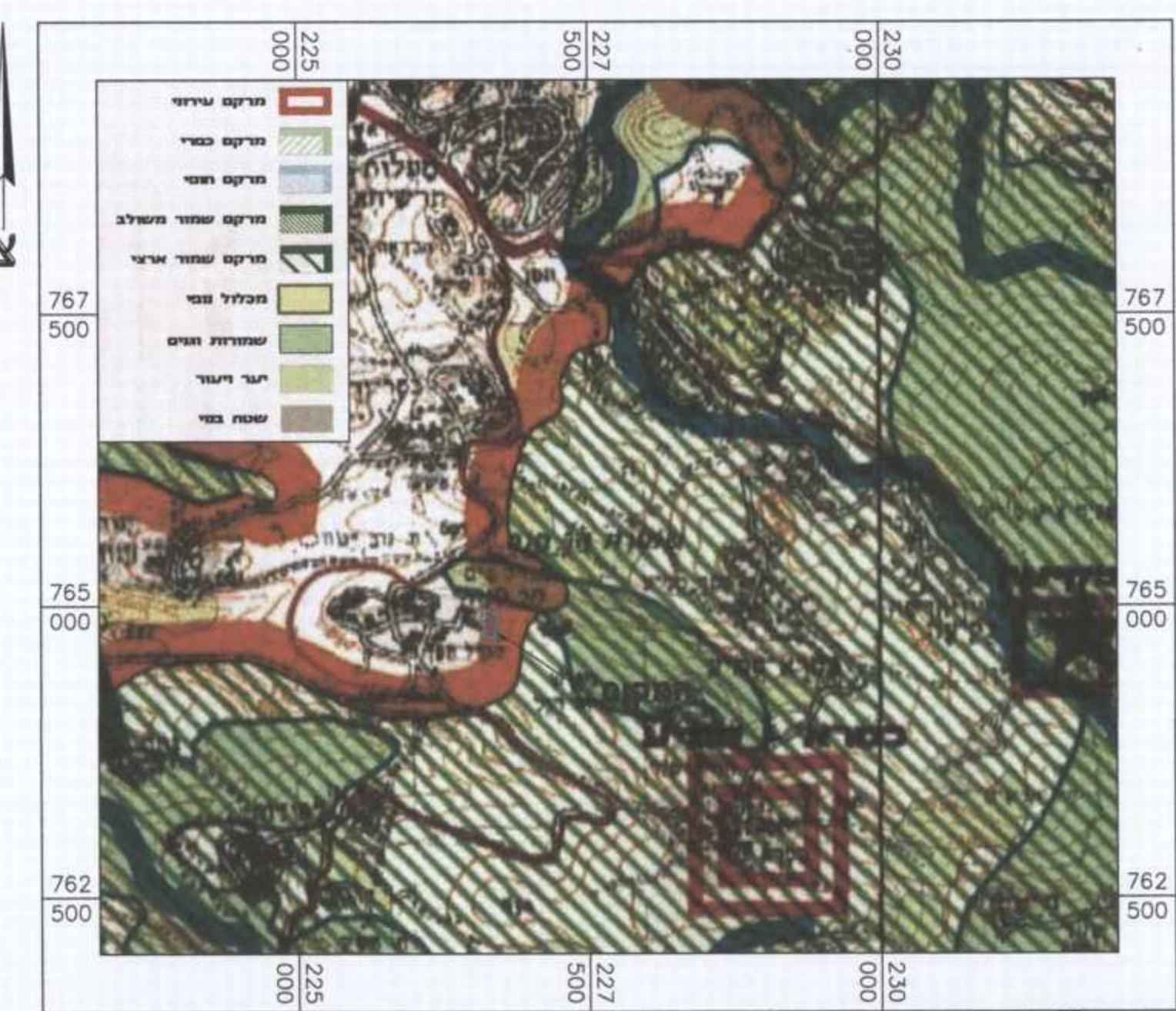
- גבול תוכנית איתני
- גבול תוכנית לחצונה
- גבול תוכנית מאושרת
- קו חשמל מתח גבוה
- תעשה
- שטח ציבורי פתוח
- דרך מאושרת
- שטח לאיחוד ותכנון חדשה

2414/ג
מספר תוכנית מאושרת
גבול גוש ומספרו
גבול חלקות ומספרה

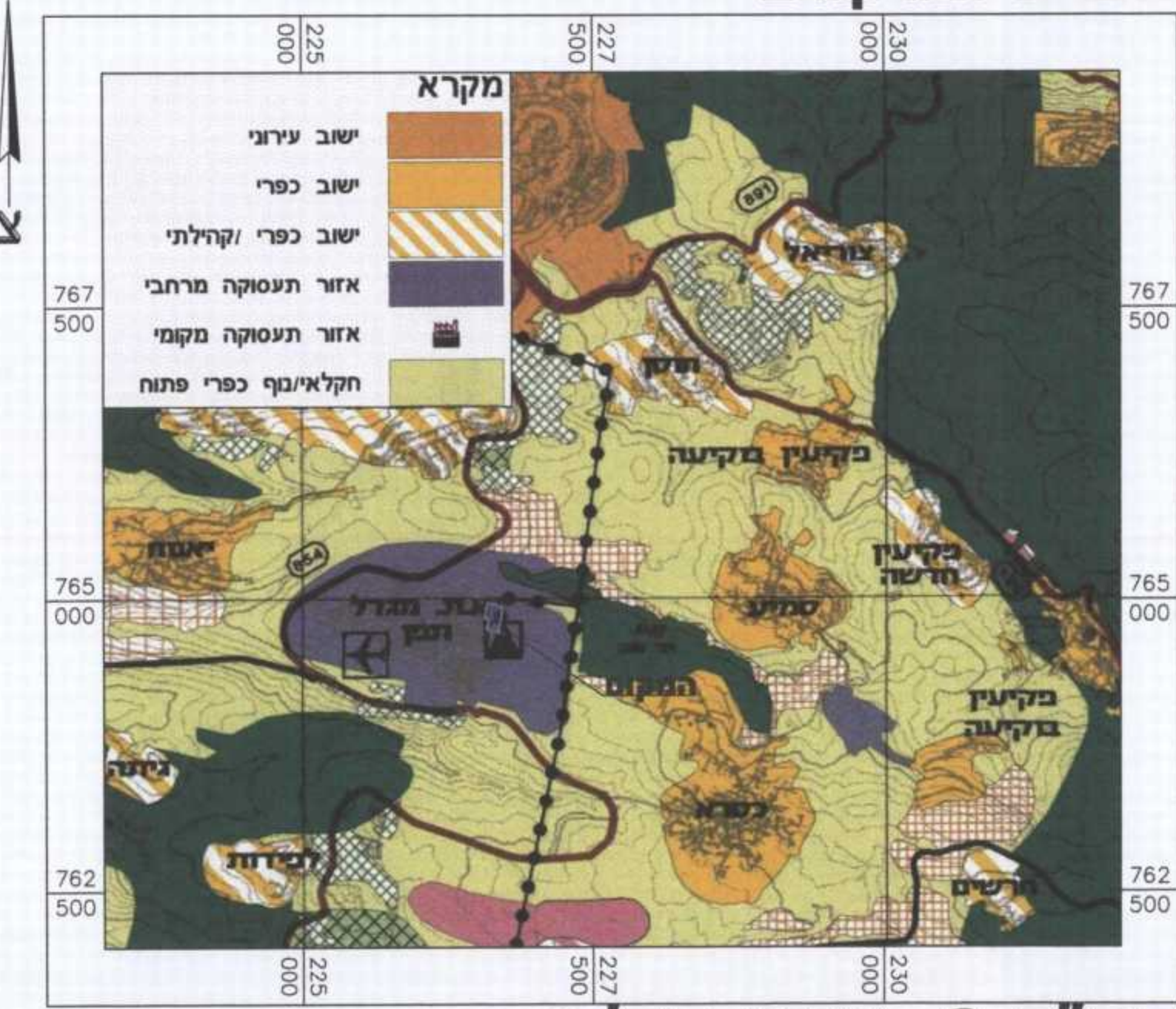
רזיזה
מספר הדרך
רוי בנין
רוחב הדרך

טבלת שטחים:

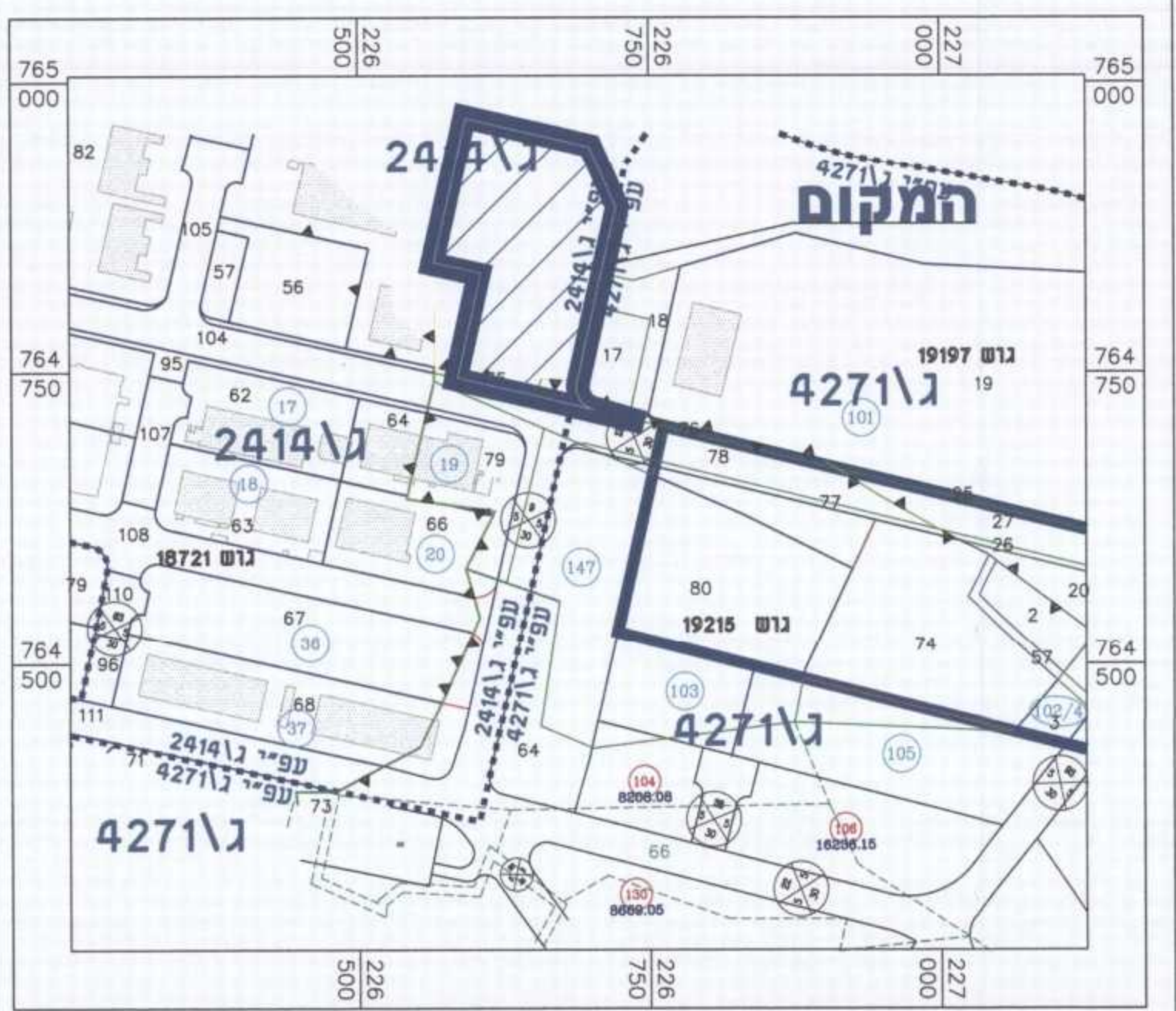
מצב מאושר	
שם היעוד	שטח מ"ר
תעשה	24273.0
שטח ציבורי פתוח	327.0
דרך מאושרת	2095.0
סתי"כ	26695.0



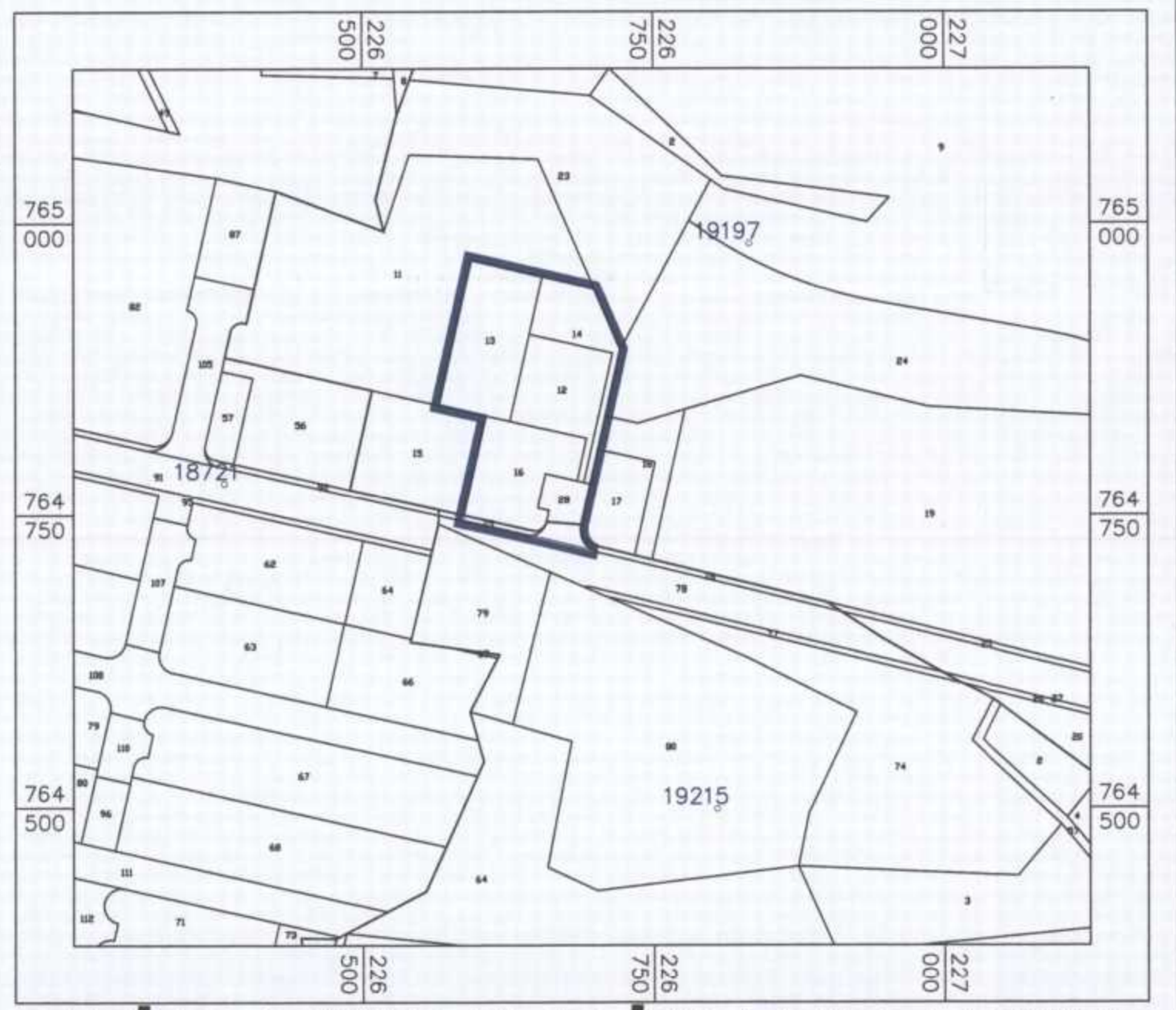
תמ"א 35
קנ"מ 1:50,000
תשריט המרקמים



תמ"מ 2
קנ"מ 1:50,000
תשריט יעודי קרקע



תרשים סביבה
קנ"מ 1:5,000



תרשים סביבה על רקע גושים וחלקות
קנ"מ 1:5,000

מצב מאושר
255-0225797
שינוי יעוד של חלק משטח התעשייה לדרך
והסדרת יעודים לתעשייה

תחולה	מנחה
תיאור	
תאריך עריכת הנספח	14/05/2014
רשימת התרשימים	קנ"מ
תרשים סביבה	1:5000
תרשים סביבה ע"ר גושים וחלקות תמ"א 35	1:5000
תשריט המרקמים	1:50000
תמ"מ 2 שינוי מסי 9 תשריט יעודי קרקע	1:50000

שמות וחתומות:

עורך הנספח: **ד"ר. יעקב בתכנן**
מ.א.ר. יעקב בתכנן
בניה וכבישים בע"מ

שם: **שאדי אבוריש**
תאגיד: **פ.א.א.ר. 9**
בניה וכבישים בע"מ

מינהל תכנון ומרחב
חוקת התכנון והמרחב
הרעיון והמחשבה
הרעיון והמחשבה
הרעיון והמחשבה

הודעה על אישור תכנית מס' 255-0225797
פורסמה בילקום הפרסומים מס' 500