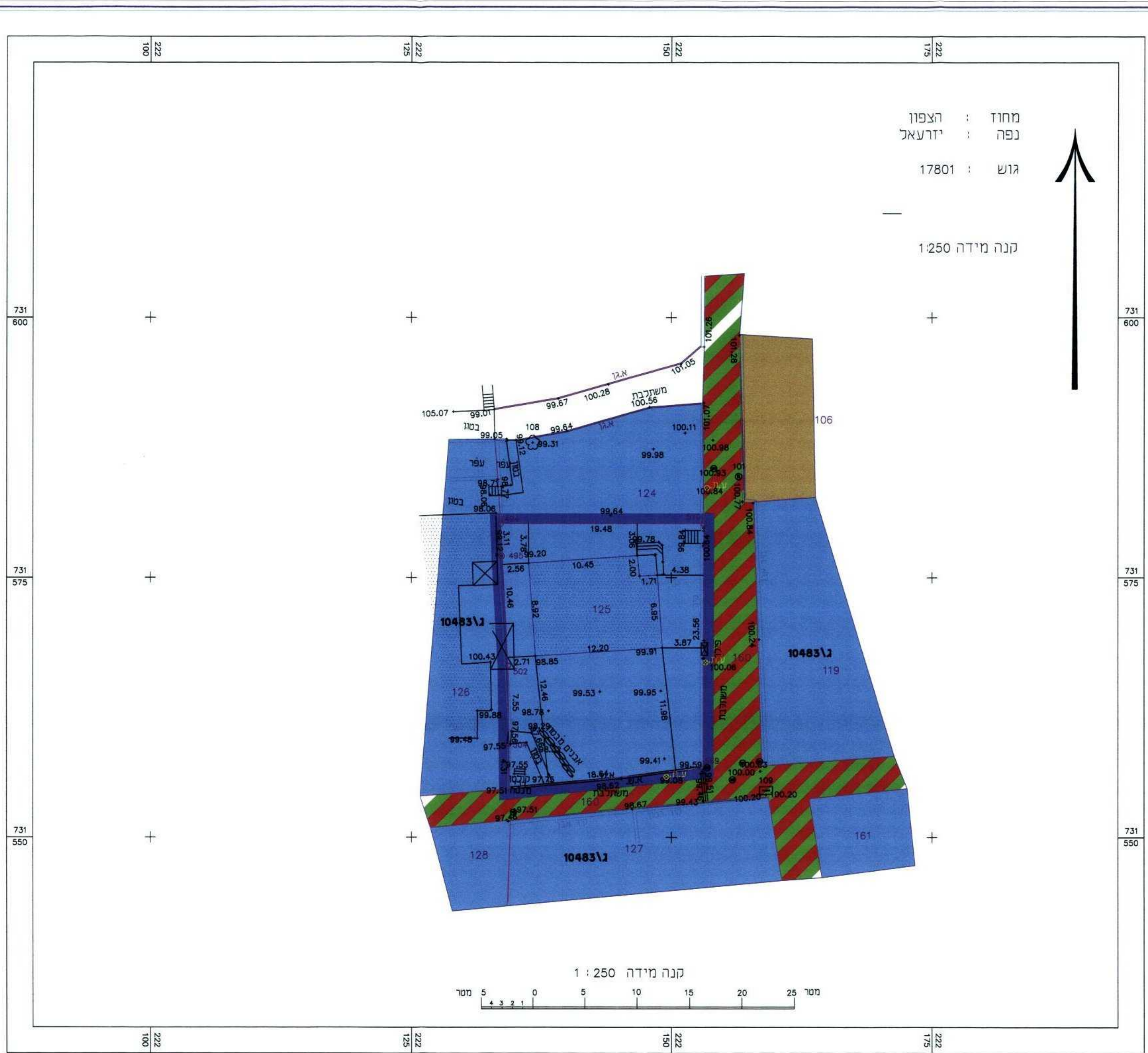


מצב מוצע קנ"מ 1:250

מקרא מצב מוצע

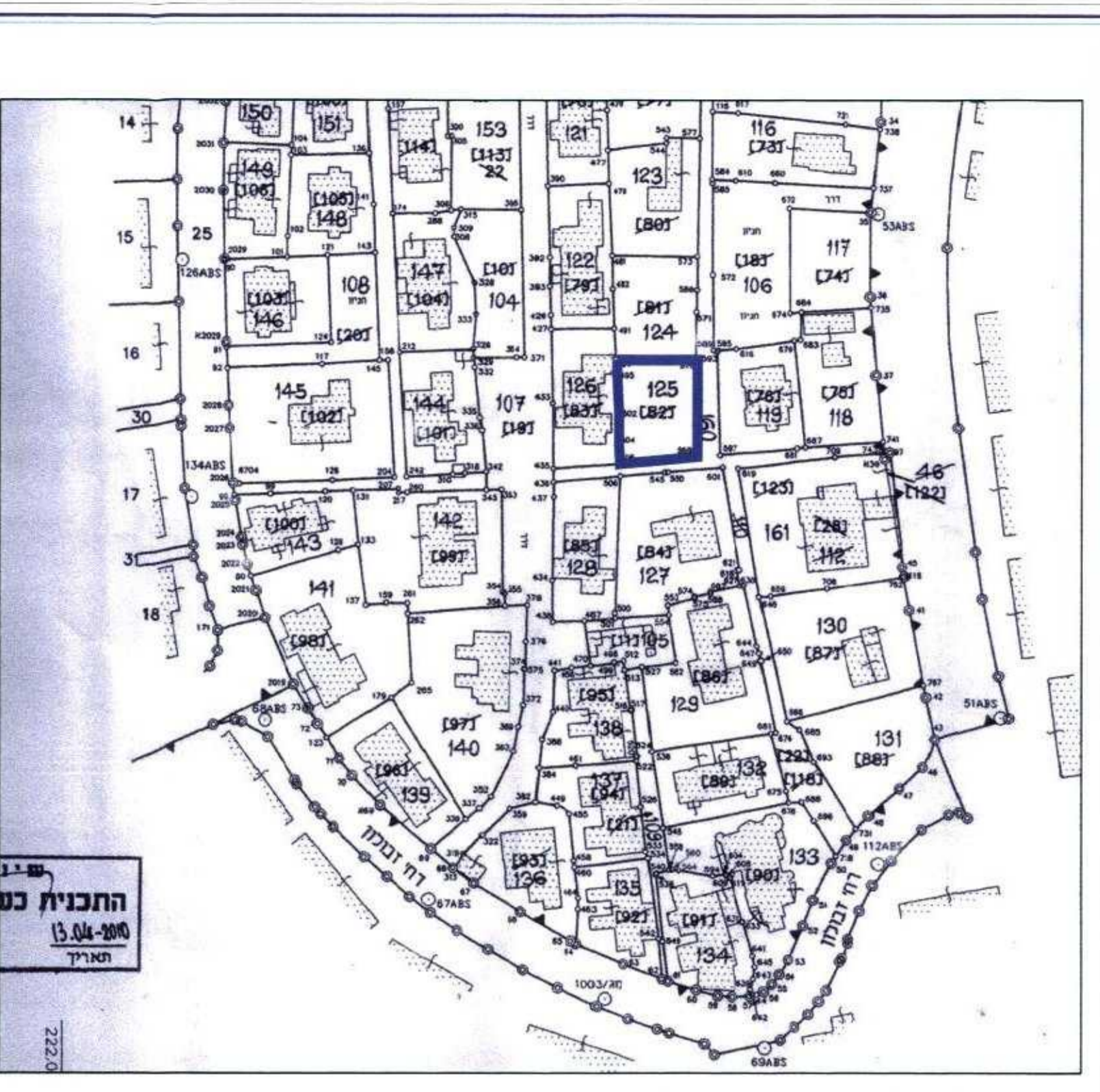
- גבול תכנית
- יעודי מוצע
- מגורים בי
- מס' דרך מרדכי קמיניי
- רוחב דרך
- מס' וגבול חלקה רשומה
- מס' וגבול גוש
- מס' תא שטח



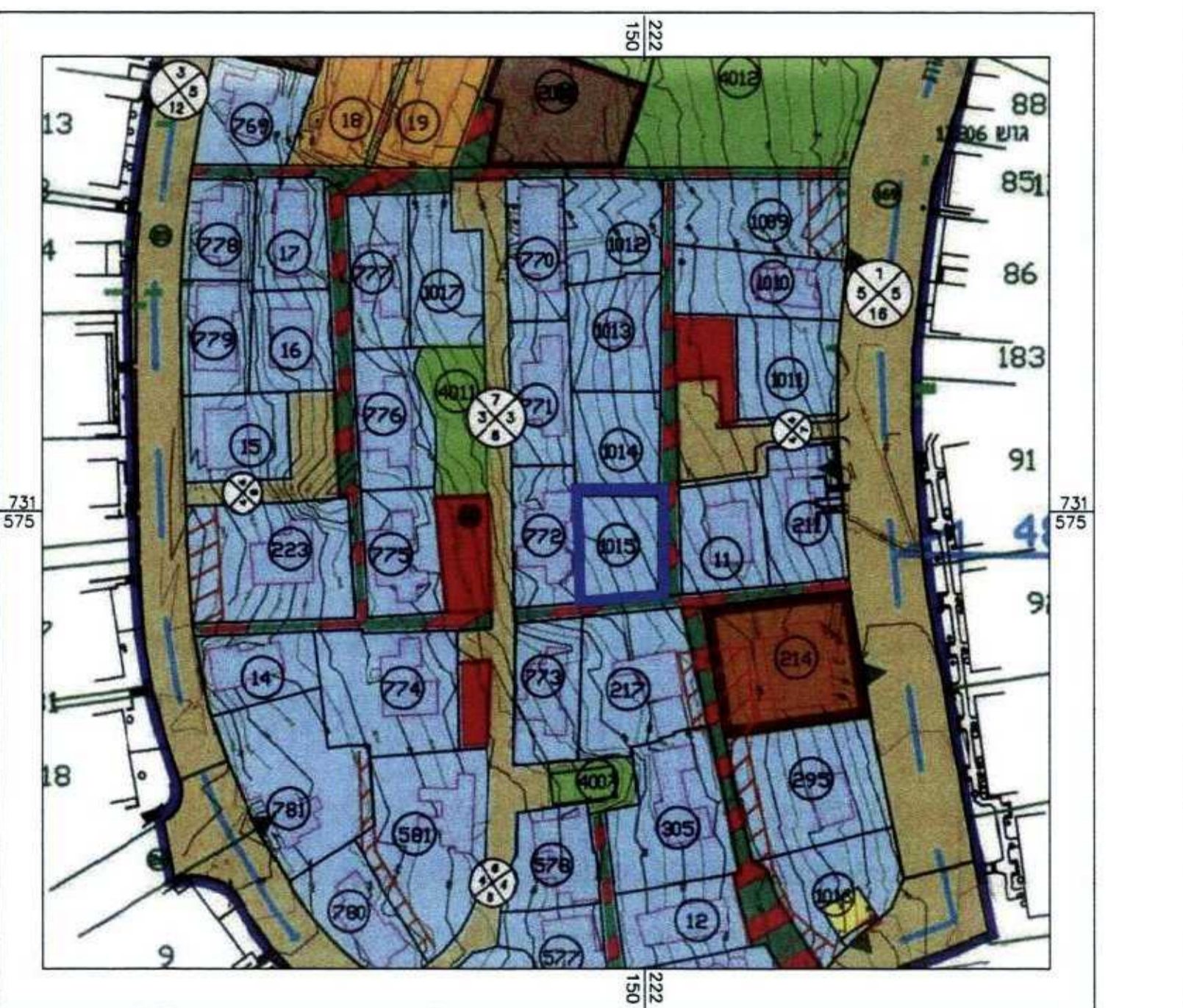
מצב קיים קנ"מ 1:250

מקרא מצב קיים

- גבול תכנית
- גבול תכנית מאושרת
- יעודי מוצע
- מגורים בי
- דרך לחולכי רגל
- דרך מאושרת
- מס' דרך מרדכי קמיניי
- רוחב דרך
- מס' וגבול חלקה רשומה
- מס' וגבול גוש



תרשים סביבה קנ"מ 1:250



תרשים סביבה מתוך תכנית מאושרת ג' 10483/ג קנ"מ 1:250

תכנית מס' ג' 21693

"שינוי זכויות בניה בגוש 17801 בחלקה 125"

סוג התכנית: תכנית מפורטת
 סוג איחוד וחלוקה: ללא איחוד וחלוקה
 סמכות ראשית: ועדה מחוזית
 היתרים או הרשות: היתרים או הרשות

מחזור: צפון
 מרחב תכנון מקומי: מגדל העמק
 רשות מקומית: עיריית מגדל העמק
 ישוב: מגדל העמק

שטח התכנית: 0.466 דונם
 קנה מידה: 1 : 250

גושים וחלקות בתכנית:

גוש	סוג הגוש	חלקות בשלטון	חלקי חלקות
17801	מוסדר	125	-

חתימת מודד:

שלב: מתן חשף מהדורה: תאריך: 14/12/2015

חותמות מוסד התכנון:

הודעה על אישור תכנית מס' ג' 21693
 מרשמה בילקוט הפרסומים מס' 7192
 מיום 21.12.2016 עמ' 2905

חוק התכנון והבניה התש"ח 1965
 הודעה המסמלת לטובת הבניה מגדל העמק
 אישור תכנית מס' 21693/ג
 הודעה המסמלת לטובת הבניה התש"ח 1965
 את המסמל חתם: 14.12.2015 בישור 10483/ג
 קיר הלפיד

שמות וחתימות:

יזום התכנית	מיכאל מסטוב	מסמל דרו העצמות מגדל העמק	052-8772932
מניש התכנית	מיכאל מסטוב	מסמל דרו העצמות מגדל העמק	052-8772932
בעל הזכויות במקרקע	פיר ארשר פרו יזמים	מגדל העמק	
שו"ך התכנית	חיים ביטון	קדם 9/2 מגדל העמק	054-7910101
מודד	נד"איט נביל		

היני מטור בואת כי מידה השפה והמפורשת/המבנית תהיה רפה לתכנית זו, וערכה על ידי ביזום רשמי ובמנ לפי הרשות מוטב מבואר ובמסמל מרשמה תהיה ותקנות המודדים מכתב, ידוע חשו תחולת והתמסרה. מידה נשימה זו כחול (מכבד) ברמה אנליטית מידה אנליטית כמאה ברמה תע"ד (כולל חשו מכאני).

גמ' יו"ג 806
 מס' רישון
 24-12-2015