

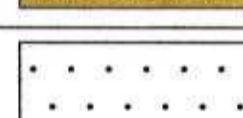
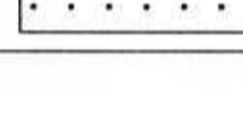
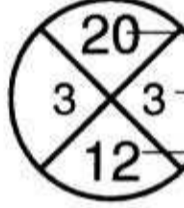


**תוכנית חסי' : 205-0288381**  
**מצב מאושר קנ"מ 1:250**

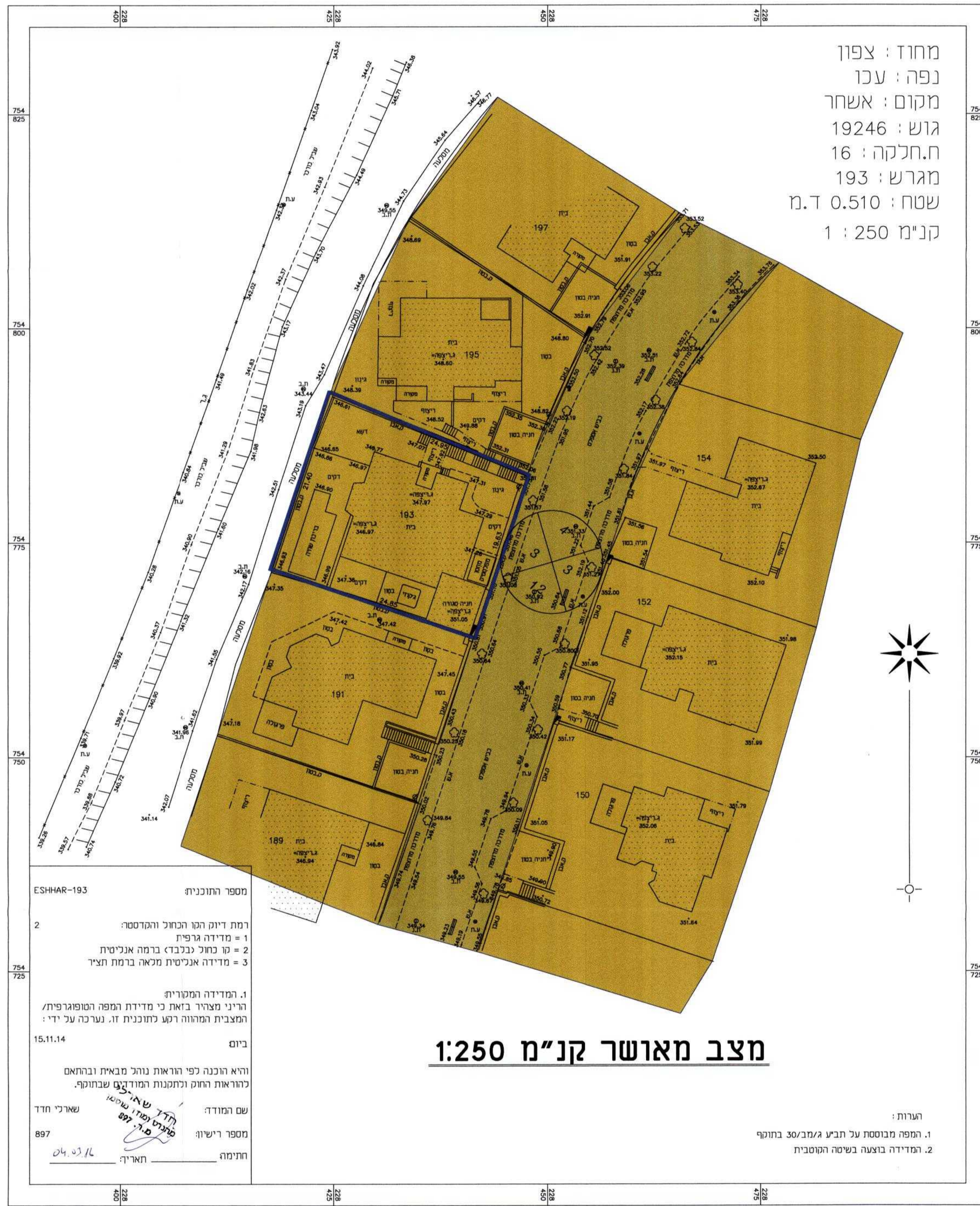
מחוז : צפון  
 נפה : עכו  
 מקום : אשחר  
 גוש : 19246  
 ח.חלקה : 16  
 מגרש : 193  
 שטח : 0.510 ד.מ.  
 קנ"מ 1 : 250

מקרא  
 מצב מאושר

	גבול התכנית
	מגורים א'
	מבנה קיים
	גבול מגרש
193	מס' מגרש
	מספר הדרך קו בניין רוחב הדרך

מועצה המקומית אשחר  
 תוכנית חסי' 205-0288381  
 תועדה המקומית הולקת לאישור את התכנית  
 בישיבה מס' 16601 בתאריך 12/12/2016  
 מתוקף תוצרת יו"ר המועצה

תועדה על אישור תוכנית חסי' 205-0288381  
 מרשמת בולקוט מרשמות חסי' 7232  
 מיום 2/10/2016



**מצב מאושר קנ"מ 1:250**

מספר התוכנית ESHHAR-193

רמת דיוק הקו הכחול והקדסטר:  
 1 = מדידה גרפית  
 2 = קו כחול נבלבד ברמה אנליטית  
 3 = מדידה אנליטית מכאה ברמת תציר

1. המדידה המקורית  
 הריני מצהיר בואת כי מדידת המפה הטופוגרפית/  
 המצבית המהווה רקע לתוכנית זו, נערכה על ידי:

15.11.14 ביום

והיא הוכנה לפי הוראות נוהל מבאית ובהתאם  
 להוראות החוק ולתקנות המודפס שבתוקף.

שם המודד: **ח'ד' ש'א'ר'י**  
 מספר רישיון: **897**  
 חתימה: **04.11.16**

הערות:  
 1. המפה מבוססת על תביע ג/מב/30 בחוקף  
 2. המדידה בוצעה בשטח הקוטבית