תכנית מס' ג\ 20991

ביטול קטע מכביש 105

תכנית מתאר מקומית הכוללת הוראות של תכנית מפורטת

תשריט

איחוד וחלוקה	סמכות ראשית	אופי התכנית
-	ועדה מחוזית	תכנית שניתן מכוחה לרוצא היתרים

מחוז : צפון
מרחב תכנון מקומי : הגליל המזרחי
רשות מקומית : מגאר

שטח התכנית : 6851 מ"ר
קנה מידה: 1 : 500

גושים וחלקות בתכנית:

גוש	סוג הגוש	חלקות בשלמותן	חלקי חלקות
15568	מוסדר	28	30, 29

חותמות מוסד התכנון :

מינהל התכנון - מחוז צפון
רח' התבור והבניה, משטרה - 1965
איזור תכנית מס' ג/20991
הועדה המקומית לתכנון ולבניה הרחלית
מגיש ג/20991 לאשר את התכנית
☐ התכנית לא נמצאת בתוקף ☐ לאשר אישור של
☐ התכנית נמצאת בתוקף ☐ לאשר אישור של
מנהל מינהל התכנון יו"ר הועדה המקומית

הודעה על אישור תכנית מס' _____
פורסמה בילקוט הפרסומים מס' _____
מיום _____

שלב: תוקף **מהדורה :** 2 **תאריך :** 04/04/2017

תרשים סביבה לפי תכנית ג\13365

קנ"מ 1:2500

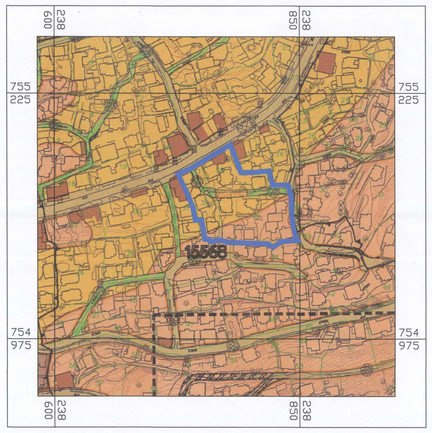

תרשים סביבה על רקע גושים וחלקות

קנ"מ 1:2500

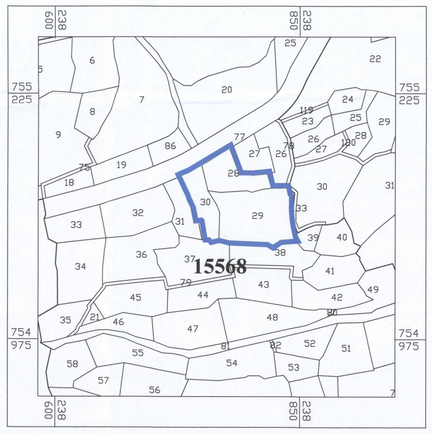

מצב מוצע

קנ"מ 1 : 500

מפה מצבית קנ"מ 1:500

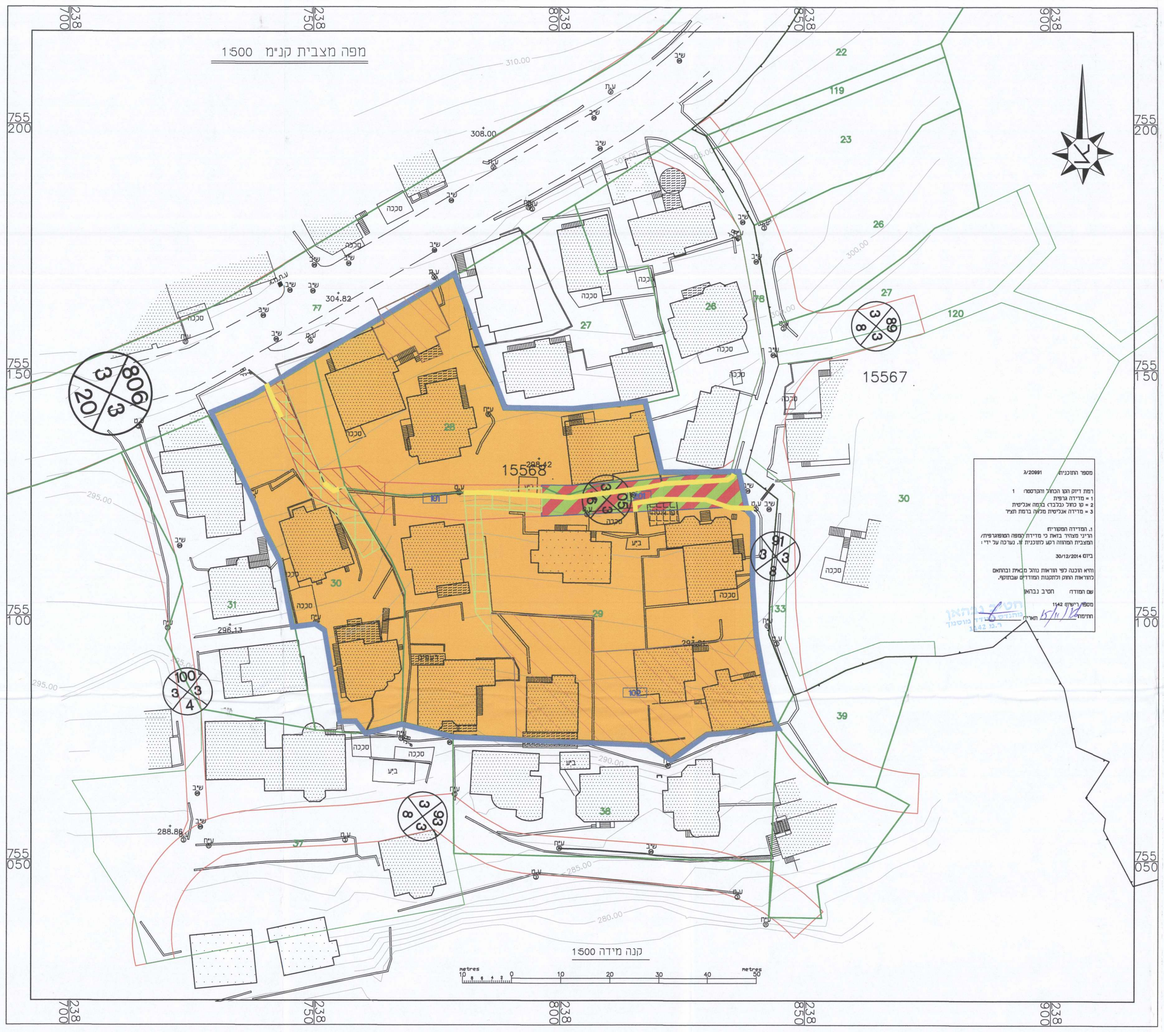

מקרא
מצב מוצע

- גבול התכנית
- מגורים ב'
- דרך משולבת
- דר לביטול
- הנחיות מיוחדות
- זיקת הנאה
- גבול תא שטח ומספרו
- גבול חלקה
- גבול מגרש
- מספר הדרך / קו בניין / רוחב הדרך

מצב מאושר

קנ"מ 1 : 500

מפה מצבית קנ"מ 1:500

מקרא
מצב מאושר

- גבול התכנית
- אזור מגורים א'
- אזור מגורים מיוחד
- דרך מאושרת
- דרך משולבת
- דרך להולכי רגל
- גבול חלקה
- גבול מגרש
- דרך לביטול
- מבנים חורגים (לפי סעיף 178 לחוק)
- מספר הדרך / קו בניין / רוחב הדרך

שמות וחתימות :

יזום התכנית, מגיש התכנית				
מס'	שם	כתובת	טלפון	חתימה
1	מועצה מקומית מגאר	מגאר	04-6787000	

בעלי הזכויות בקרקע			
מס'	שם	כתובת	טלפון	חתימה
1				

עורך התכנית	שם: רבות תכנון - תכנון יישוב מינהל מדשים בנגישה אזרחית כתובת: שד' ת. הארץ - רח' מאלמה מיקוד: ת.ד. 10, מגאר 20128	מיקוד: אינג' א. האיג' רשיון מס' 20760	2016/12
	טלפון: 04-6784064 פקס: 04-6789101 דוא"ל: h6784064@gmail.com		
מודד	שם: רבות מדד שירות מדידה - אבגש ומגמין מודד מוסמך - חסיב נבחאן - רח' 1942 כתובת: ת.ד. 10, מגאר 20128	מיקוד:	
	טלפון: 04-6781818 פקס: 04-6781818 דוא"ל: abugosh2@gmail.com		

חצחרת המודד

הריני מצהיר בזאת כי מדידת המפה הטופוגרפית/המצבית המהווה רקע לתוכנית זו, נערכה על ידי בתום _____ והיא תוכנה לפי הוראות מדד מגאלית ובהתאם לדרישות החוק והתקנות המודדים שבתוקף.
דיוק הנו הבמול הנקודה: מדידה עצמית: אי כחול (בכבוד) בחמה אנכיסית מדידה אנכיסית מלאה בחמת חצי (כולל הנו הכחול).

שם המודד	מספר רישון	חותמה	תאריך
נבחאן חסיב	1942		15/11/16