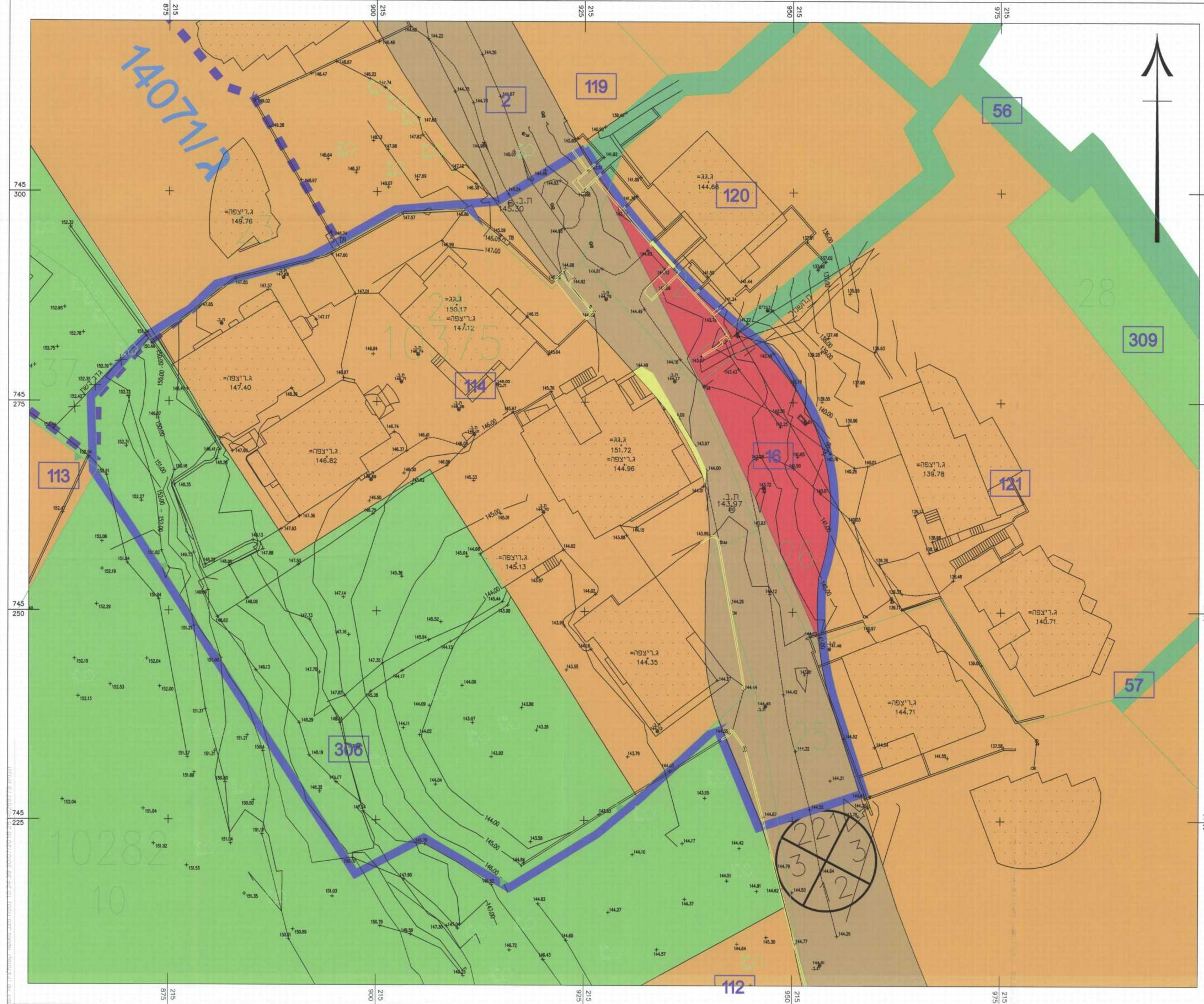


קו"מ 1 : 250

מצב מאושר



מקרא מצב מאושר

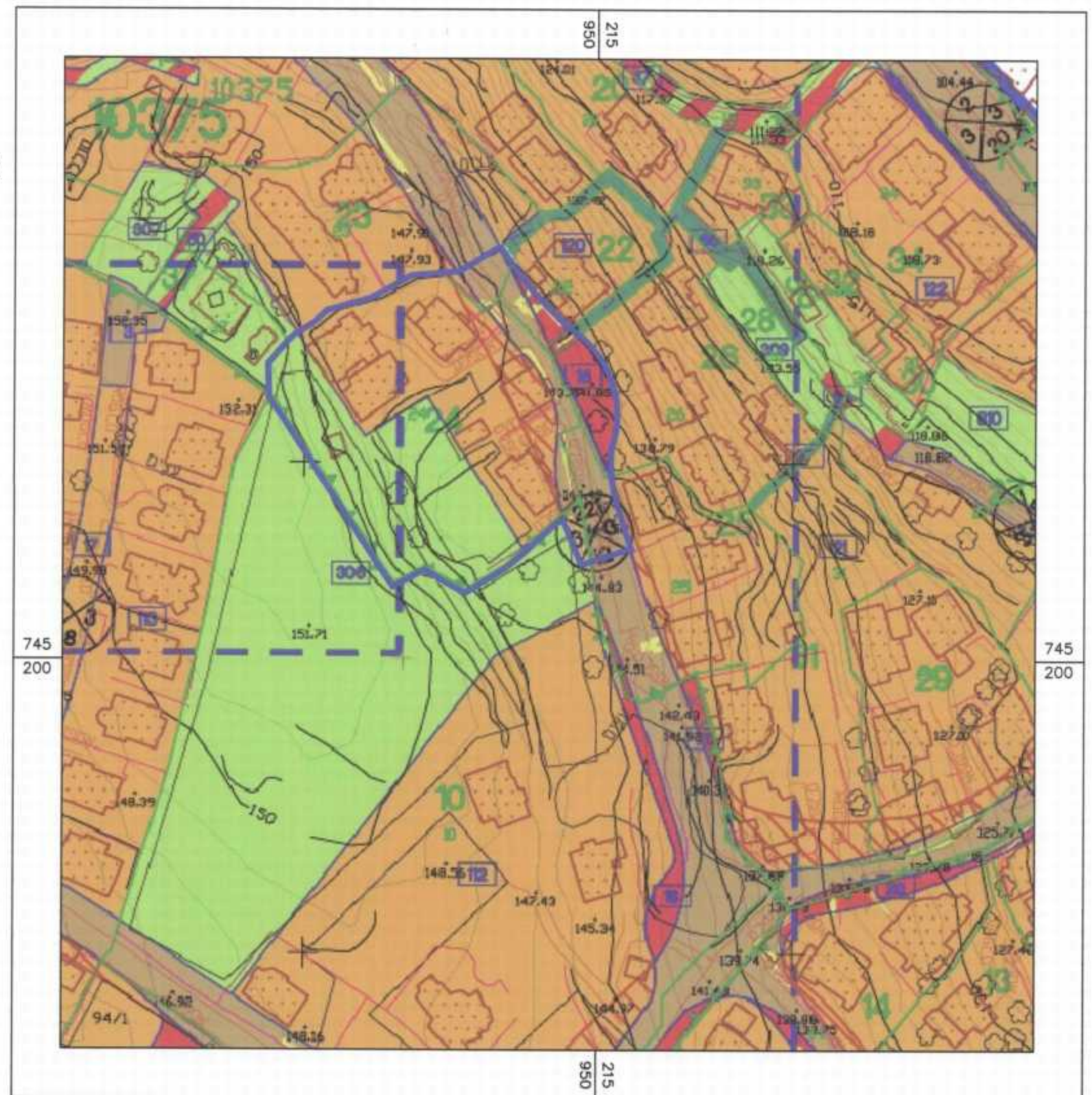
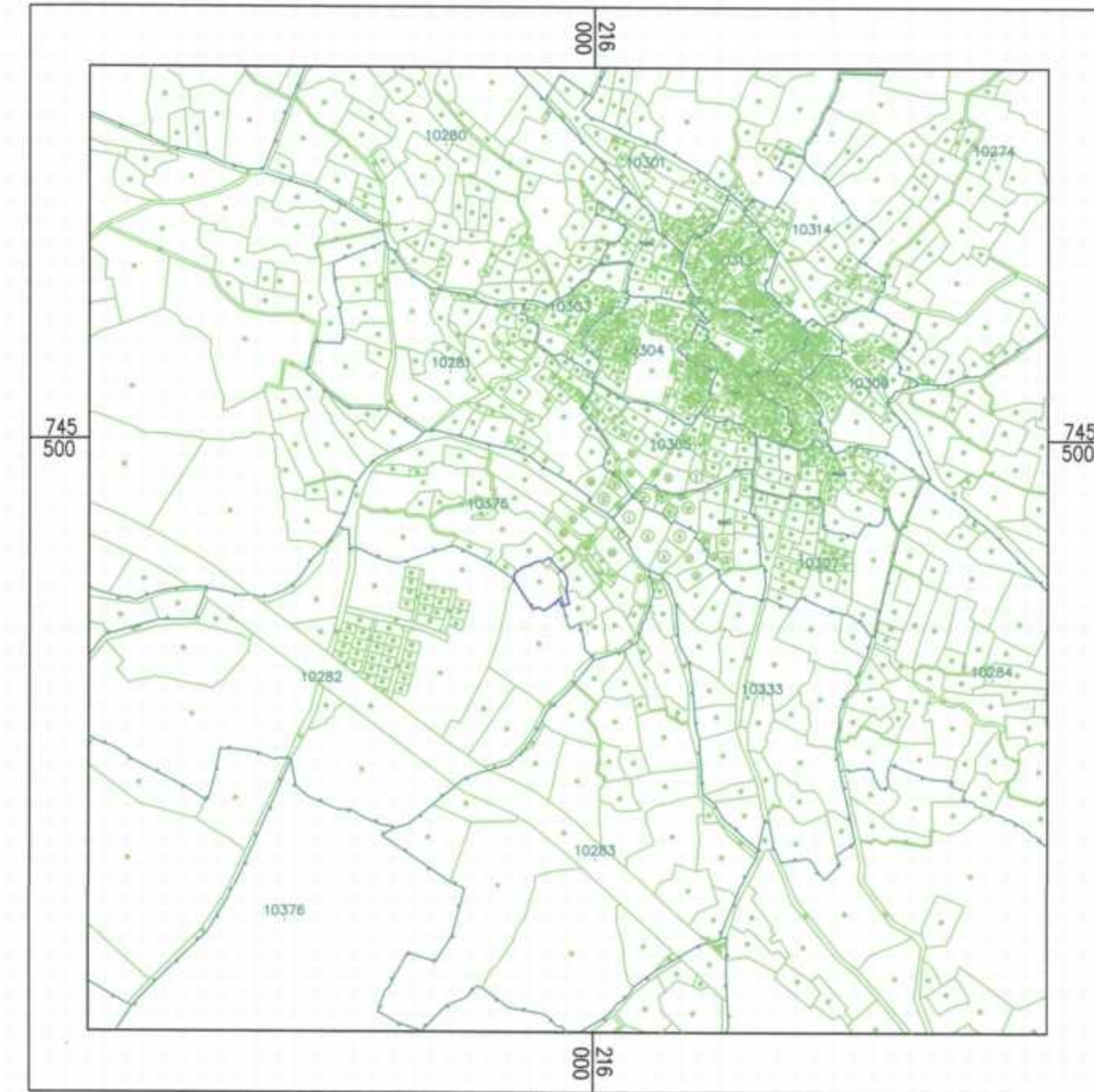
- גבול התכנית
- גבול תכנית מאושרת ומספרה
- מגורים ב'
- שטח ציבורי פתוח
- דרך מאושרת
- שבי"ל
- גבול גוש
- גבול חלקה
- מבנה להריסה

10375 מס' גוש

24 מס' חלקה



113 תא שטח



תרשים סביבה קרובה ק.מ. 1:1250  
לפי מפורטת ג/18990 מאושרת

תכנית מס' 261-0269779

שינוי ייעוד והסדרת דרך- שכונת אלבורג- ג/22090

תשריט מצב מאושר

סוג איחוד וחלוקה	מסמכת ראשית	חיתרים או הרשאות
ללא איחוד וחלוקה	ועדה מחזורית	תכנית שניתן מכחה להציא חיתרים והרשאות

מחזור :  
מרחב תכנון מקומי :  
רשת מקומית :  
סוג התוכנית :  
שטח התוכנית :  
קנה מידה :

גושים וחלקות בתכנית:

גוש	סוג הגוש	חלקות בשלמותן	חלקי חלקות
10375	מוסדר	24	19.22.23.25.26
10282	מוסדר		10

שלב: מילוי תנאים למתן תקף מהדורה: 1 תאריך: 30/07/2016

חותמות מוסד התכנון:

שמות וחתימות:

שם:	מס':	מס':	חתימה:
עיריית שפר-עם	049059111	049059102	
ת.ג. סוכנת: שפר-עם 20200			
1.ת.ת.			
יוזם התוכנית			
עיריית שפר-עם	0544723985		
ת.ג. סוכנת: שפר-עם 20200			
1.ת.ת.			
מגיש התוכנית			
עיריית שפר-עם	0544723985		
ת.ג. סוכנת: שפר-עם 20200			
1.ת.ת.			
בעל הזכויות בקרקע			
עיריית שפר-עם	0544723985		
ת.ג. סוכנת: שפר-עם 20200			
1.ת.ת.			
עורך התכנית			
סגן ג'ריום אסעד מרדס מודד מוסמך	049866677	049866677	
סוכנת: שפר-עם 20200			
285			
דואר: sanir_jer@netvision.net.il			
מס': 0522361878			
מודד			
סגן ג'ריום אסעד מרדס מודד מוסמך	049866677	049866677	
סוכנת: שפר-עם 20200			
285			
דואר: sanir_jer@netvision.net.il			
מס': 0522361878			