תשריט מצב מאושר

נספח לתכנית מס' 254-0305987

ג\22172
מערכת הולכת הגז הטבעי
הרחבת תחנת הגז דברת

גליון 1 מתוך 1

תחולה	רקע
תיאור	
תאריך עריכת הנספח	18/8/2015
קנ"מ	1:1250
תרשימים נוספים	

שמות וחתימות:

עורך הנספח	שם	איל מאור	חתימה
	תאריך	תהל	תחל מתכלל: יחמים בגים

מקרא

- גבול המחוז המאושר
- מסגרת בתוך מסגרת לפי תמ"מ 3 שינוי 4
- קרקע חקלאית
- יער משורת
- שמה תכנית מיוחד
- נמל/תעלה/מאגר מים
- קו נפט - גאז
- שמה ציבורי מתוח
- מרווחים המוגדר מעבר לפי תכנית בשטח
- בנוגע לכן הנ"ל לפי הנחיות 1984 ומשרד
- קו בנין כביש 45

מערכת גז וחבור עפ"י הפיתוח

- רצועה
- ציר רצועה הבעוד
- מפה ציבור לפי תכנית אב בנוסח
- קו בנין נמדד מציר הרצועה
- רוחב רצועה
- תחנת גז
- קו בנין מחוברים מבנים עיין תמ"א 4/א
- מרחב בטיחות מינימלי מתחנת גז עפ"י תמ"א 4/ב/1
- רוחמה
- 29 גבול מחסור חלקה
- 10616 גבול מחסור בוש
- גבול תוכנית מאושרת
- אב\123 מספר תוכנית מאושרת
- יערות מחוזיים
- שמה לכא תכנון ממוזם

תכנית מס' 254-0305987
מערכת הולכת הגז הטבעי-
הרחבת תחנת הגז "דברת"

על רקע תצלום אויר
1:2,500

מקרא
- גבול התכנית
- הרחבה תחנת הגז

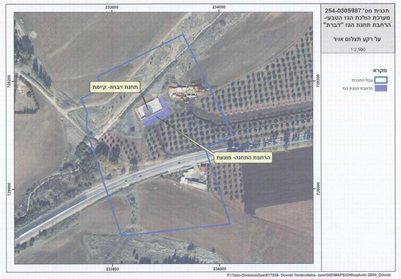

P:\Tami-Divisions\Gas\81703b - Dovrat Yerderbilba - new\GIS\MAPS\Orthophoto-2005_Dovrat

---

תכנית מס' 254-0305987
מערכת הולכת הגז הטבעי-
הרחבת תחנת הגז "דברת"

על רקע תמ"א 34/ב/5
1:25,000

מקרא
- גבול התכנית
- קו בנין קיים מאושר

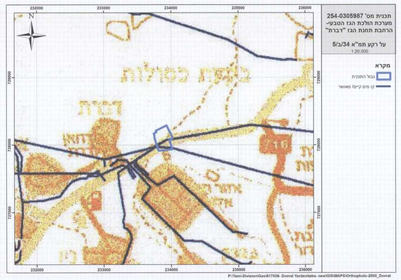

P:\Tami-Divisions\Gas\81703b - Dovrat Yerderbilba - new\GIS\MAPS\Orthophoto-2005_Dovrat

---

תכנית מס' 254-0305987
מערכת הולכת הגז הטבעי-
הרחבת תחנת הגז "דברת"

על רקע תמ"א 22
נמחקים ארכיאולוגים
1:25,000

מקרא
- גבול התכנית
- גבול מרחב תכנון
- אתרים ארכיאולוגים
- יער ופארק לאומיים

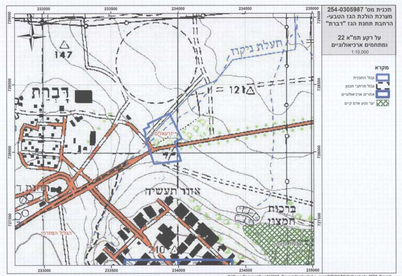

P:\Tami-Divisions\Gas\81703b - Dovrat Yerderbilba - new\GIS\MAPS\Orthophoto-2005_Dovrat

---

תכנית מס' 254-0305987
מערכת הולכת הגז הטבעי-
הרחבת תחנת הגז "דברת"

על רקע תמ"א 2/9
תשרים יעודי קרקע
1:50,000

מקרא
- גבול התכנית
- גבול מרחב תכנון
- דרך ראשית
- מסלה מלק
- שמה מלק
- שמה מקרקעין
- אזור תעשיה מרחבי
- קטלא: נגב מרחב מחוזי
- יער ופארק לאומיים

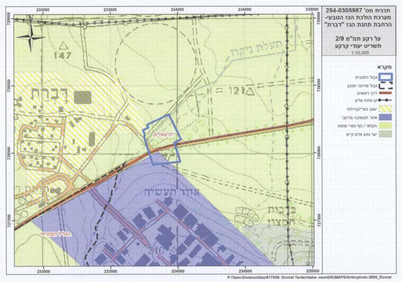

P:\Tami-Divisions\Gas\81703b - Dovrat Yerderbilba - new\GIS\MAPS\Orthophoto-2005_Dovrat

---

תכנית מס' 254-0305987
מערכת הולכת הגז הטבעי-
הרחבת תחנת הגז "דברת"

על רקע תרשים סביבה
1:50,000

מקרא
- גבול התכנית
- גבול מרחב תכנון

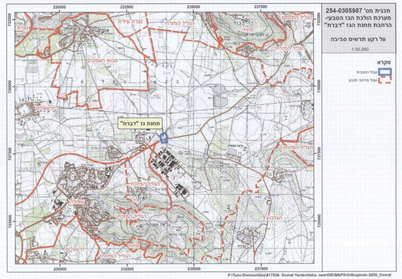

P:\Tami-Divisions\Gas\81703b - Dovrat Yerderbilba - new\GIS\MAPS\Orthophoto-2005_Dovrat

---

תכנית מס' 254-0305987
מערכת הולכת הגז הטבעי-
הרחבת תחנת הגז "דברת"

על רקע תמ"א 35
הנחיות סביבתיות
1:50,000

מקרא
- גבול התכנית
- גבול מרחב תכנון
- יערות ופארק לאומי
- אתרים
- דרך ראשית
- תשיחת מדרון - מבקעות בקעה

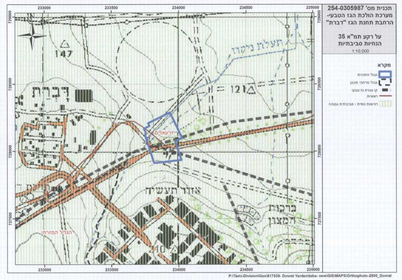

P:\Tami-Divisions\Gas\81703b - Dovrat Yerderbilba - new\GIS\MAPS\Orthophoto-2005_Dovrat

---

תכנית מס' 254-0305987
מערכת הולכת הגז הטבעי-
הרחבת תחנת הגז "דברת"

על רקע תמ"א 3/ב
1:20,000

מקרא
- גבול התכנית
- גבול מרחב תכנון
- אתרים
- דרך ראשית
- דרך אזורי

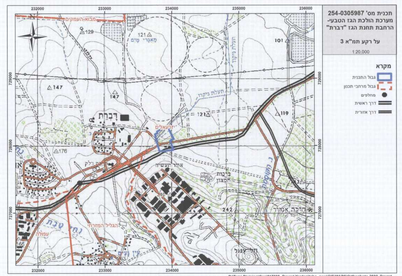

P:\Tami-Divisions\Gas\81703b - Dovrat Yerderbilba - new\GIS\MAPS\Orthophoto-2005_Dovrat

---

תכנית מס' 254-0305987
מערכת הולכת הגז הטבעי-
הרחבת תחנת הגז "דברת"

על רקע תמ"א 2/9
תשרים הנחיות סביבתיות
1:50,000

מקרא
- גבול התכנית
- גבול מרחב תכנון
- שמה מקרקעין
- דרך ראשית
- שמה ליחידה שטחים קרקע מוגדר
- שמה ליחד הגבלת אזרחיות

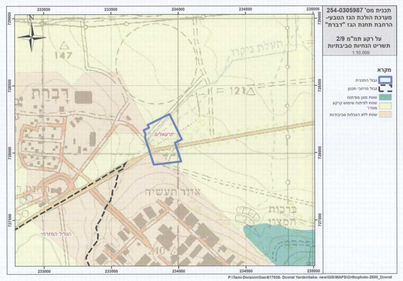

P:\Tami-Divisions\Gas\81703b - Dovrat Yerderbilba - new\GIS\MAPS\Orthophoto-2005_Dovrat

---

תכנית מס' 254-0305987
מערכת הולכת הגז הטבעי-
הרחבת תחנת הגז "דברת"

על רקע תמ"א 35
מרקמים
1:10,000

מקרא
- גבול התכנית
- גבול מרחב תכנון
- אתרים ומרקמים
- מרקם פרטי
- מרקם מאוד אדיר
- מרקם מאוד מאוד
- שמה כפר
- דרך ראשית

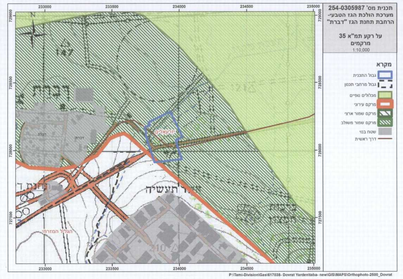

P:\Tami-Divisions\Gas\81703b - Dovrat Yerderbilba - new\GIS\MAPS\Orthophoto-2005_Dovrat

---

תכנית מס' 254-0305987
מערכת הולכת הגז הטבעי-
הרחבת תחנת הגז "דברת"

על רקע תמ"א 3/ב
1:20,000

מקרא
- גבול התכנית
- גבול מרחב תכנון
- יער ופארק לאומי
- דרך ראשית
- דרך אזורי

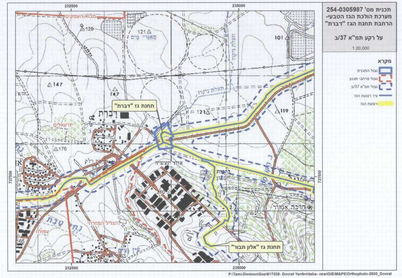

P:\Tami-Divisions\Gas\81703b - Dovrat Yerderbilba - new\GIS\MAPS\Orthophoto-2005_Dovrat

---

תכנית מס' 254-0305987
מערכת הולכת הגז הטבעי-
הרחבת תחנת הגז "דברת"

על רקע נושאי תלמים
1:10,000

מקרא
- גבול התכנית
- גבול מרחב תכנון
- גבול מדינה
- גבול חלקה

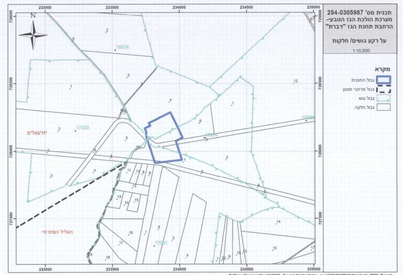

P:\Tami-Divisions\Gas\81703b - Dovrat Yerderbilba - new\GIS\MAPS\Orthophoto-2005_Dovrat

---

תכנית מס' 254-0305987
מערכת הולכת הגז הטבעי-
הרחבת תחנת הגז "דברת"

על רקע תמ"א 2/9
תשרים תשתיות
1:50,000

מקרא
- גבול התכנית
- גבול מרחב תכנון
- מסגד הולכת גז טבעי- קיים
- דרך ראשית
- מסלה מלק
- קו מתח מלק

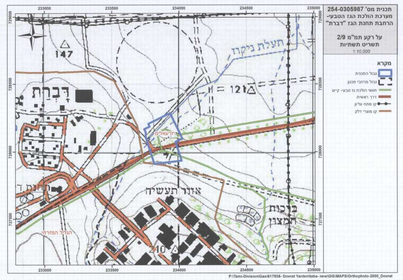

P:\Tami-Divisions\Gas\81703b - Dovrat Yerderbilba - new\GIS\MAPS\Orthophoto-2005_Dovrat
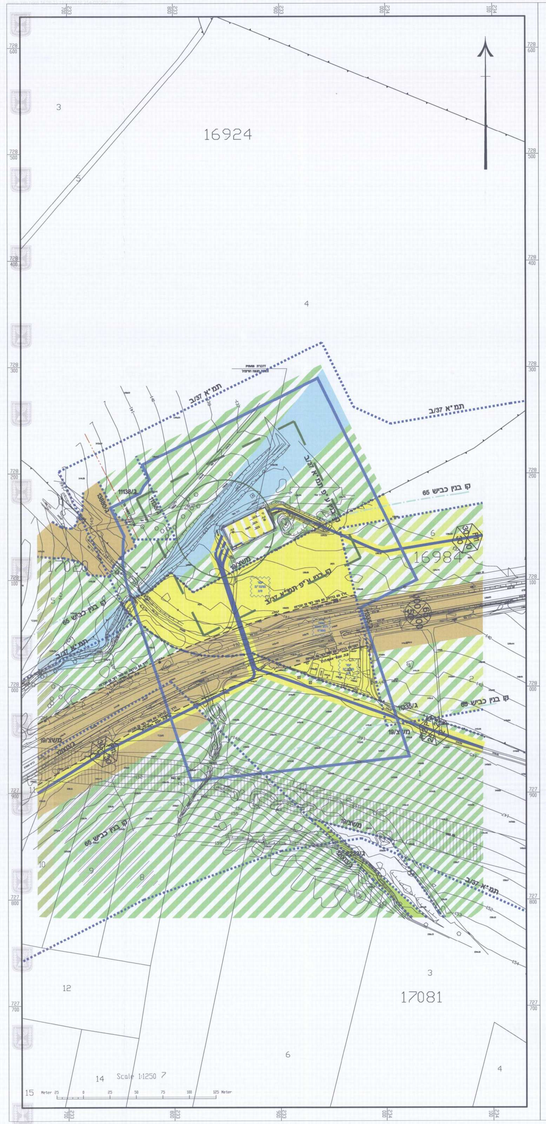
---