








# מקרא מצב מאושר

-  גבול התכנית
- 10278 גוש מספר גוש
- 8 מספר חלקה
-  גבול חלקה
-  דרך מאושרת
-  מעורים א
-  דרך קיימת להולכי רגל
-  דרך מוצעת להולכי רגל 15969/ג
-  מספר הדרך קו בניין רוחב הדרך

## המקום תרשים סביבה קנ"מ 1:2500



חוק התכנון והבנייה, התשכ"ה - 1965  
תכנית מפורטת

מס' 261-0320010 (ג\22238)

שם התכנית  
שינוי יעוד למגורים ג' למגרש מס' 8\3  
והסדרת תוואי דרך

מצב מאושר גליון 1 מתוך 1

שם ומספח	קנין
מצב מאושר	1500
תרישים סביבה	12500

תאריך: 01.06.2016

מונהל התכנון - מוחזר צפון  
חוק התכנון והבנייה, תשכ"ה - 1965  
אישור תכנית מס' 261-0320010  
הועדה המנדטורית לתכנון ולבניה החליטה  
כיום לאשר את התכנית  
התכנית לא נקבעה סטנדרט אישור שר  
והתכנית נקבעה לפי אישור שר  
מונהל מינהל התעבורה יו"ר הוועדה המנדטורית

הודעה על אישור תכנית מס' 261-0320010  
פורסמה בלילקוט הפרסומים מס' 5115/05  
מיום

שמות וחתימות:

עורך התוכנית	שם: שאדי ארוב
חוקר/ת	מאיר שאדי מאיר
מנהל/ת	מאיר שאדי מאיר
מספר	1139