נספח מצב מאושר

נספח לתכנית מס' 219-0380600

"החלפת שטחים באפיק"

גליון 1 מתוך 1

תחולה	מנחה
תאריך עריכת הנספח	16.12.2015
קנ"מ	1:1250
תרשימים נוספים	קנ"מ
תרשים סביבה כללית	1:20000
תרשים נוספים	1:20000

שמות רחתי"מות:

עורך הנספח	שם	לאה פרסה רוטשילד	חתימה
	תאגיד		

תרשים סביבה כללית - קנ"מ 1:20000

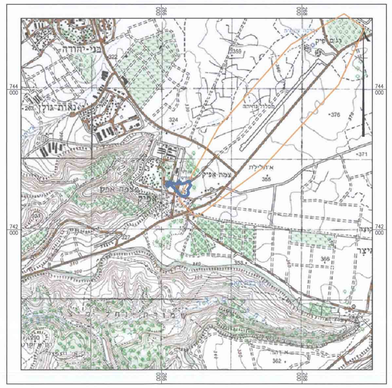

מקרא:

- גבול תכנית
- תחום מנבלות בניה לפי תכנית נ\מוז - מנחה אפיק

תמ"א 35-הנחיות סביבתיות - קנ"מ 1:20000

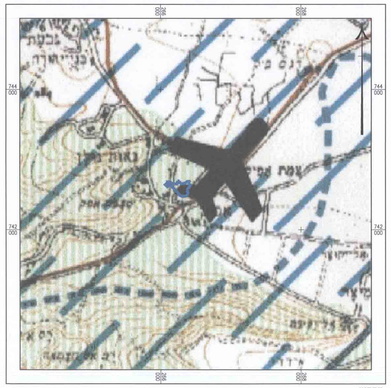

מקרא:

- רגישות נוסמת - סביבתית גבוהה
- שטחי שימור משאבי מים
- שדה תעופה
- דרכים ומחלפים
- אגן היקוות הכינרת
- גבול תכנית

תמ"מ 2 שינוי 3-יעודי קרקע - קנ"מ 1:20000

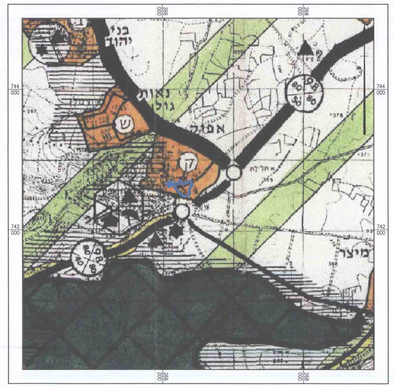

מקרא:

- יישוב כפרי קיים - קיבוץ
- יישוב כפרי קיים - מושב שיתופי
- יישוב כפרי קיים עם מוסדות ציבור
- שטח חקלאי
- שמורת טבע
- קו אי חפיפת מראה הנוף לאורך דרכים
- קו רקיע אז נוצר נוף לשימור חזותי
- דרך ראשית קיימת
- דרך אזורית קיימת
- דרך תת-אזורית קיימת
- גבול תכנית
- אתר ביקור מסוני
- אתר היסטורי או ארכיאולוגי
- אתר הנצחה
- מוקד שירותי נופש מסוני
- אכסון קשה
- שירותי נופש

תכנית מצב מאושר - קנ"מ 1:1250

מקרא:

- מגורים א'
- מחנכים וגרסים
- מבנים ומוסדות ציבור לחינוך
- שטח ציבורי פתוח
- אזור כפרי
- דרך מאושרת
- מספר תכנית מאושרת
- גבול תכנית מאושרת
- קו מים
- מספר דרך
- קו בניין
- רוחב דרך

תמ"א 35-מרקמים - קנ"מ 1:20000

מקרא:

- מרקם כפרי
- מרקם שמור מעולב
- שמורות וגנים
- יער ויער
- רצועת נחל
- דרכים ומחלפים
- גבול תכנית

תמ"א 34\ב\5 - קנ"מ 1:20000

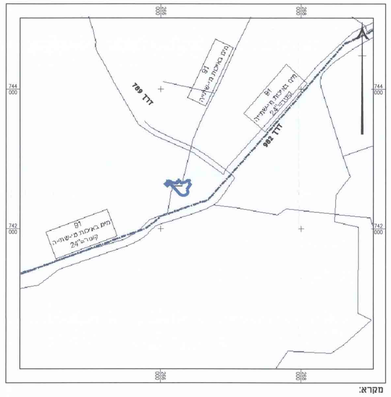

מקרא:

- קו מים קיים
- רצועה אופטימלית לתכנון קו מים הקטר מ"24"-"120"
- גבול תכנית

תמ"מ 2 שינוי 3-מערכות תשתית - קנ"מ 1:20000

מקרא:

- דרך ראשית קיימת
- דרך אזורית קיימת
- דרך תת-אזורית קיימת
- קו חשמל מתח גבוה קיים
- קו חשמל מתח גבוה מתוכנן
- קו אספקת מים קיים
- קו אספקת מים מתוכנן
- מתקן לטיהור מתוכנן
- מפעל ביוב מתוכנן
- גבול תכנית

מודפס ע"י: מינהל התכנון, מינהל תכנון, מינהל מקרקעי ישראל, מרכז מידע גיאוגרפי, מרכז מידע תכנוני, 17/12/2018 12:34:15, לצורך: לא לשימוש לצרכים מסחריים