תוכנית מפורטת 18430/ג

גוש הצפון- ארזות גידול סוסים

תוכנית מתאר מקומית

הוראות

אישור המליצה	מסמכות רשמית	שמר התכנית
כלא	הבית המחוזי	הבית שרטוט מכתוב מאבלים והנדים

מחוז : מרחב תכנון מקומי : אגמבב הגליל
רשות מקומית : ראש פינה
שטח התכנית : 19,964 מ"ר
קנה מידה: 1:1000

צפון

נושאים והקצאות בתכנית:

גוש	סוג חלוש	מקצות בשלמותן	מקור מקצות
13810	מוסדר	27	—

זוהמות מוסד התכנון :

שלב: אישור מהדורה : 1 תאריך : 20/11/18

שמות וחתימות :

יזם התכנית	שם (שם ראשון)		
	רח' ומס' 42 ,ז'בוטינסקי	מיקוד 30000	
	04-6285588	050-7550619	
מגיש התכנית	שם (שם ראשון)		
	רח' ומס' 42 ,ז'בוטינסקי	מיקוד 30000	
	04-6285588	050-7550619	
בעל הזכויות בקרקע	שם (שם ראשון)		
	רח' ומס' 42 ,ז'בוטינסקי	מיקוד 30000	
	04-6285588	050-7550619	
עורך התכנית	שם ארכיטקט בר מרינו		
	רח' ומס' 88 ,ז'בוטינסקי	מיקוד 30000	
	04-6936850	04-6936850	
מודד	שם ראשון ובית		
	רח' ומס' 250 ,ז'בוטינסקי	מיקוד 30000	
	04-6285644	04-6285644	

הריני מצהיר בשם כל מרכיבי הצוות, שהמפות/תרשימים/מקבצים, הנמסרים לרשם ישמשו לצורך על יד ר"ש מגנטי DVD-ROM, ויהיו זהים לגרסה הכתובה לרישום ותוכן ההקמה ומבדיקת מקוריות דיגיטלי ומבטיח שהם מכילים אותם מידע ומידע מלא בדיוק מרבי ובלי חסרים.

חתימה וחותמת	תאריך	חתימה
עו"ד	מספר רישיון	

תרשים סביבה
ע"פ מפת מרקמים תמ"א 35

110000 קנ"מ

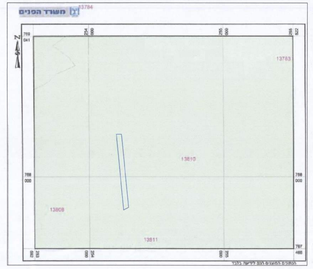

מרקם עמוד משולב

תרשים סביבה
ע"פ מפת רגישויות תממ2 תיקון 9

110000 קנ"מ

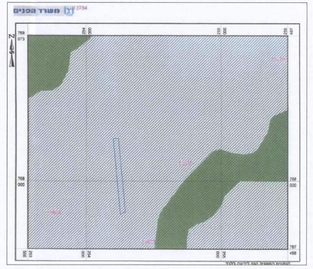

שטח מרעה דרום מים

שטח לפיתוח שימוש קרקע מוגדר

שטח מגן מפיתוח

תרשים התמצאות כללית

120,000 קנ"מ

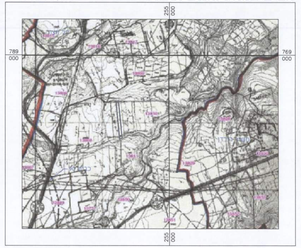

תרשים סביבה קרובה
ע"פ ג\7390

12500 קנ"מ

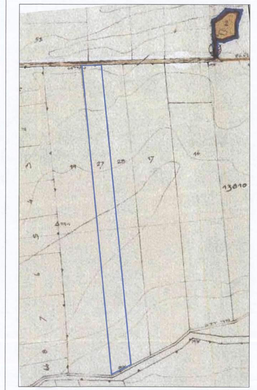

מקרא מצב מאושר

- שטח כלא ייעוד קרקע מפורט
- גבול תכנית
- גבול גוש
- גבול חלקה
- מספר חלקה 10
- מספר גוש 13510
- רוזטה

מצב מאושר

1:1250 קנ"מ

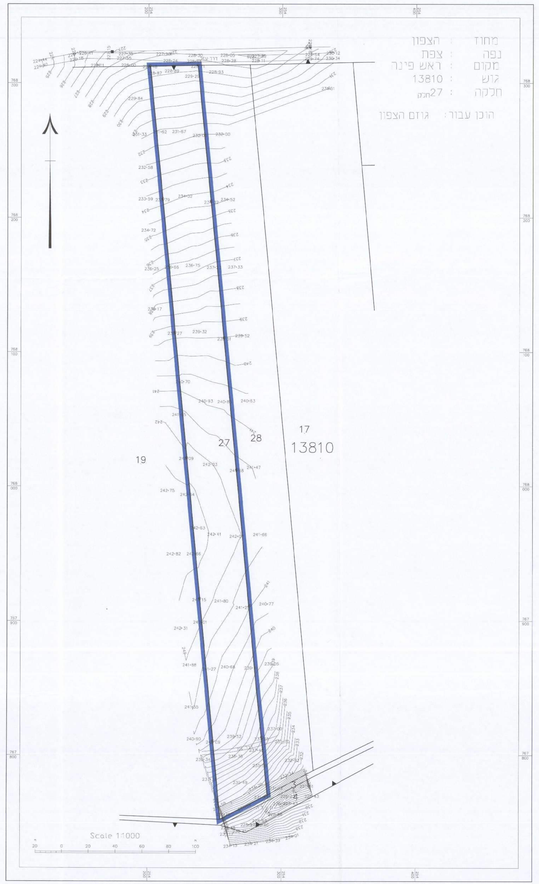

מקרא מצב מוצע

- קרקע חקלאית
- הנחיות מיוחדות
- גבול תכנית
- קו בנין
- גבול גוש
- גבול חלקה
- מספר חלקה 10
- מספר גוש 13510
- מספר תא שטח 101
- רוזטה

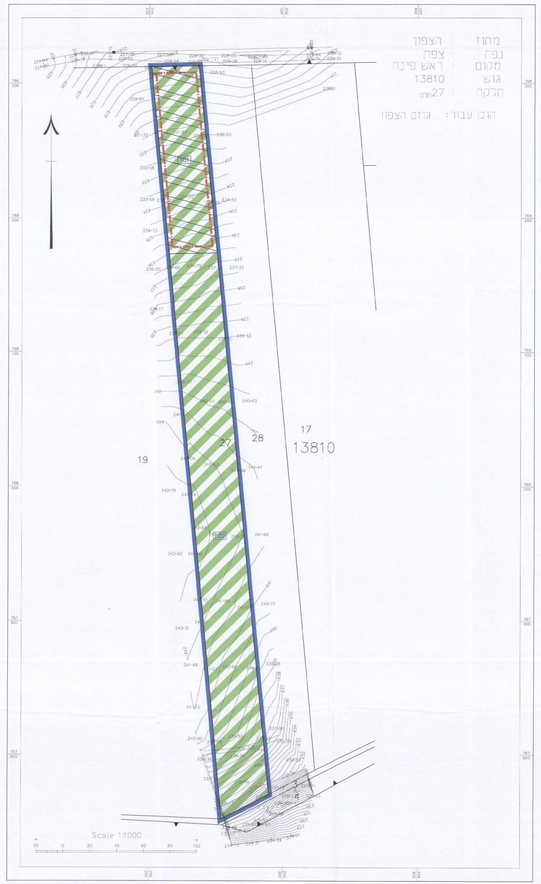

מצב מוצע

1 : 1000 קנ"מ