תכנית מס' ג\20976
מתחם חמי טבריה הותיקה
חמי טבריה

תכנית מפורטת - חשרים

איזור ותכנית	סמכות רשאית	שיר התכנית
כלא איילון ותיקון	ג' מחוזית	תכנית עדכון מכלול לתיקון ותיקון

מחוז: צפון
מרחב תכנון מקומי: מבריה
רשות מקומית: עיריית טבריה

שטח התכנית: 12.47 דונם
קנ"מ: 1:500

גושים וחלקות בתכנית:

גוש	חלקות בשלמות	חלקי חלקות
15070	5, 6, 7, 14	

חתימת מגיש: סלומונס אמיר רשיון מס' 36

חותמת מוסד התכנון:

שלב: מתן תוקף מהדורה: תאריך: 10/2016

שמות וחתימות:

יזום התכנית: חמי טבריה בע"מ, מרחוב הגליל מטבריה, 04-6720404, 04-6720262, info@chamimtiberias.com
מגיש התכנית: חמי טבריה בע"מ, מרחוב הגליל מטבריה, 04-6720404, 04-6720262, info@chamimtiberias.com
בעל התכנית בפועל: מנב מקבוצ, מרחוב הגליל 12, מגדל מאיר, 04-6558511, tourism@kinneret.co.il
עורך התכנית: אדר' אירנית אבנר, מר ישרון אמיר, עבור עדיר אדריכלים בע"מ, ביבס מאיר ומקים, אזור, 04-9996007, info@adir-architect.co.il
מודד: סלומונס אמיר, מרחוב הגליל מטבריה, 04-6716072, 04-6716072, info@salomons-amir.co.il

הצהרת המודד:

הריני מצהיר בזאת כי מדידת המפה, המפוצלת/המוזמנה, רשמה לחוכמתי ולמבנה של-יחי בישם ודיש הנקנה לפי הוראות מדיר מבאת בהתאם להוראות המדיר המקצוע המודדים ובהתאם מקצוע בהתם תצר הכולל הנו הכולל.

מודד: סלומונס אמיר רשיון מס' 36

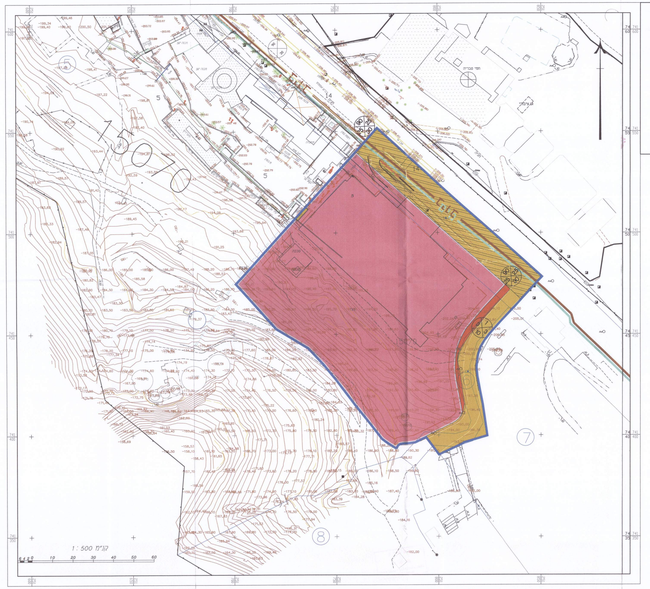

מצב מוצע ק.נ.מ.: 1:500

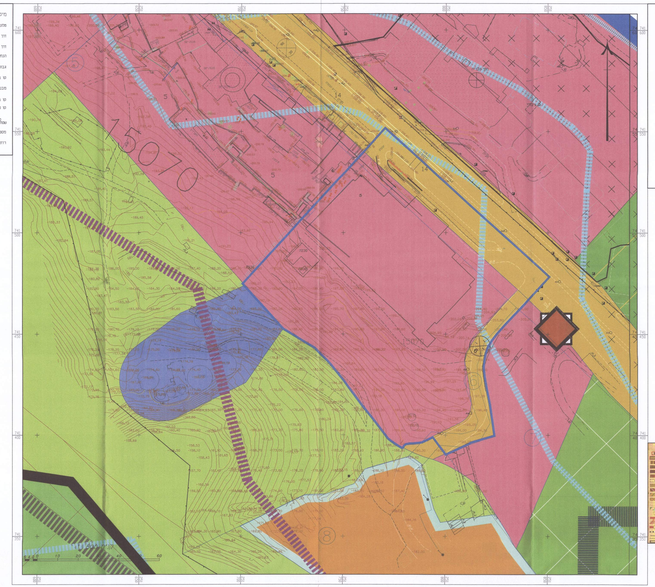

מצב מאושר ק.נ.מ.: 1:500

תכנית גושים וחלקות
ק"מ 1:5,000

תמ"א 35 תנועיות סביבתיות

תמ"א 35 מירקמים

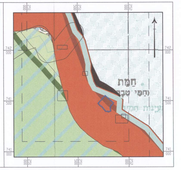

תרשים סביבה ק"מ 1:20,000

תמ"מ 9\2 רגישורות

תמ"מ 9\2 יעודי קרקע

תמ"א 13 לחופי הכנרת ק"מ 1:10,000

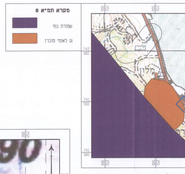

תמ"א 8, תמ"א 34 ב\3
ק"מ 1:10,000

תמ"א 34 ב\4



תמ"א 3 ו\ג
ק"מ 1:10,000

סביבה חופית