חוק התכנון והבנייה, התשכ"ה - 1965

תכנית מפורטת

מס' 222-0373563

עץ השקד - איחוד מגרשים בגוש 12740

תשריט מצב מוצע	גיליון 1 מתוך 1
מחוז	צפון
מרחב תכנון מקומי	יקנעם עילית
רשות מקומית	יקנעם עילית
ישוב	יקנעם עילית
תכנית בסמכות	מקומית
איחוד וחלוקה	איחוד ו/או חלוקה בהסכמת כל הבעלים בכל התחום התכנית/בחלק מתחום התכנית
היתרים או הרשאות	תכנית שמכוחה ניתן להוציא היתרים או הרשאות
מונה תדפיס התשריט	23
מועד הפקה	06/10/2016 20:05
שטח התכנית	18.513 דונם קנה מידה 1:500

מקרא

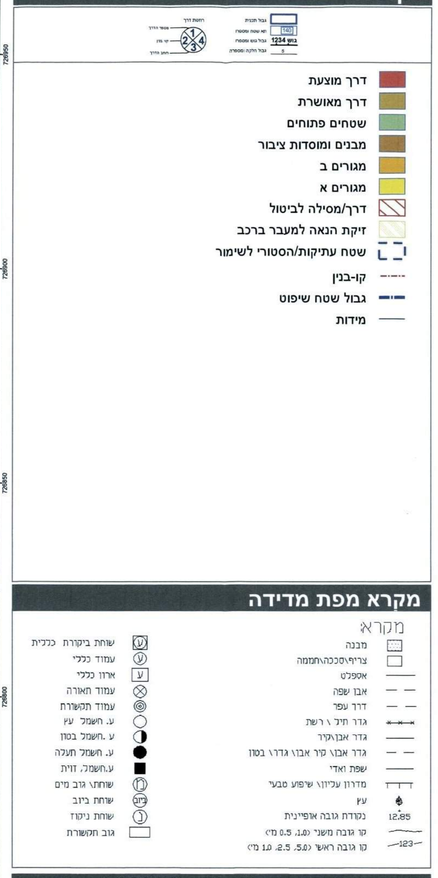

מקרא מפת מדידה

תרשים התמצאות - קנ"מ 1:12000

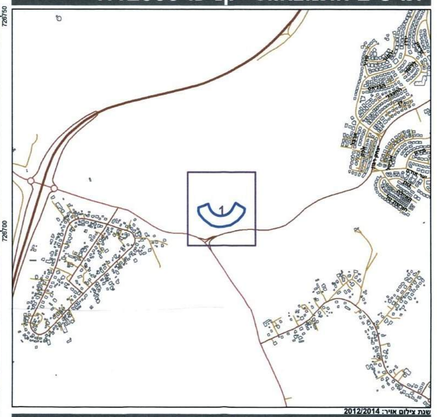

תרשים סביבה - קנ"מ 1:3000



אישורים

ועדה מקומית "יקנעם עילית"
אישור תכנית מס':
חוברת המקומית חתמה לאשר את התוכנית
בישיבה מס' 26/10/16 מיום 26/10/2016
יו"ר הועדה — מהנדס הועדה

חודעה על אישור תכנית מס':
פורסמה בילקוט הפרסומים מס' 7362
מיום 26/10/16

תכנית פרסומה לאישור
בעתונות בתאריך 28/10/16

שמות*

מגיש התכנית	תאגיד: עץ השקד יזום בע"מ
עורך ראשי	דורית שפינס תאגיד: בורזן אדריכלים ומתכנני ערים בע"מ
יזם	תאגיד: עץ השקד יזום בע"מ

בעלי ענין בקרקע*

בבעלות מדינה	תאגיד: רשות מקרקעי ישראל
בבעלות רשות מקומית	תאגיד: ועדה מקומית יקנעם עילית

טבלת גושים וחלקות*

מספר גוש	חלק/ כל הגוש	מספרי חלקות בשלמותן	מספרי חלקות בחלקותן
12740	חלק	54,56-61,76,80	55,62,75,77

* הרשימה המלאה מפורטת בהוראות התכנית / בהודעה שפורסמה בעיתונות וברשומות

הריני מצהיר בזאת כי המפה הטופוגרפית/המצבית המהווה רקע לתכנית זו, נערכה על ידי ביום 23.06.2015 והיא הוכנה לפי הוראות נוהל מבא"ת ובהתאם להוראות החוק ולתקנות המודדים שבתוקף. דיוק הקו הכחול והקדסטר:
מדידה אנליטית מלאה ברמת תצ"ר

שם המודד	מספר רשיון	חתימה	תאריך
אפרים לבנברג	503	לבנברג אפרים (רשיון 503)	10.10.16

גרסת מערכת 12.2015