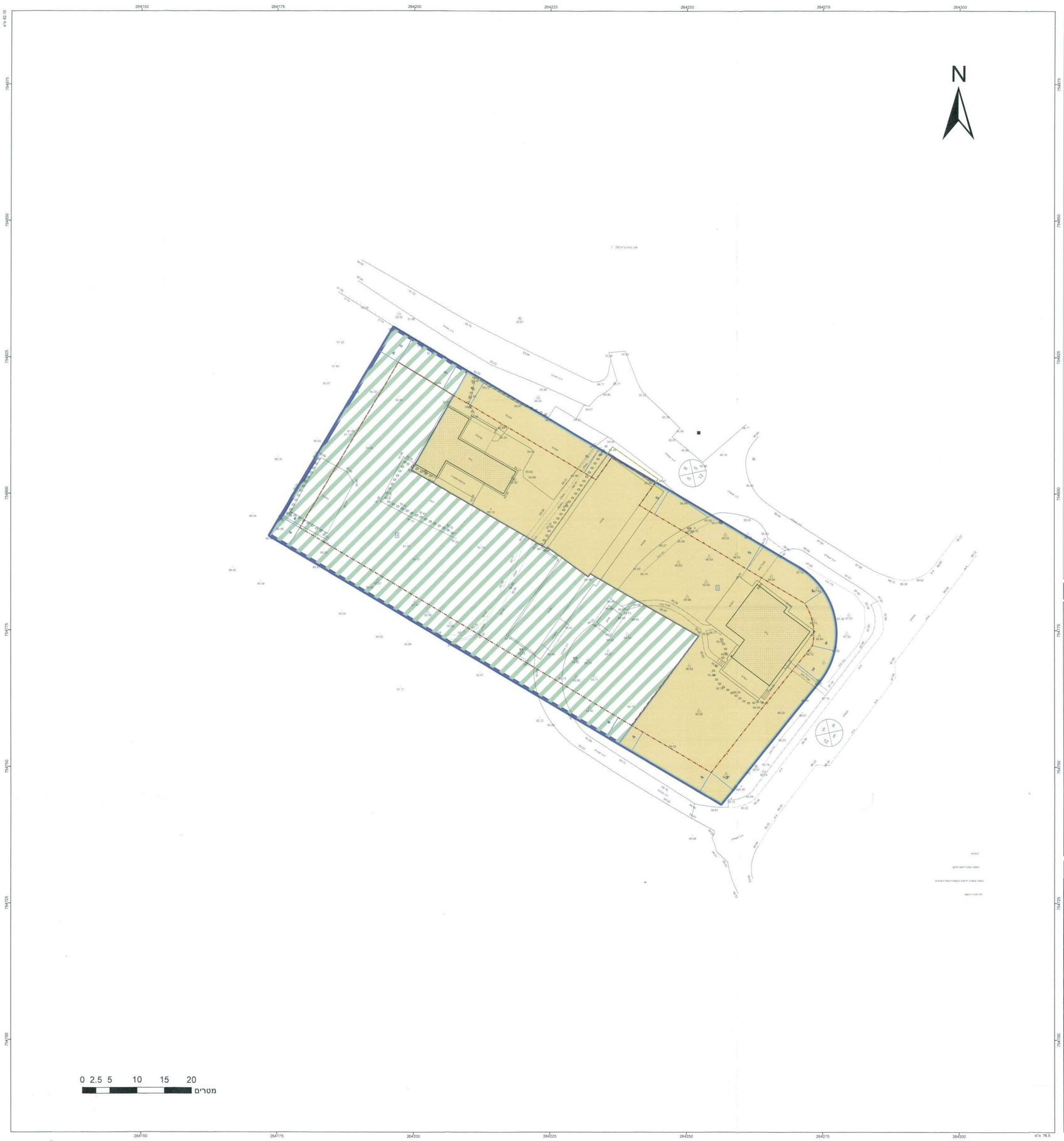

מקרא



תרשים התמצאות - קנ"מ 1:6000

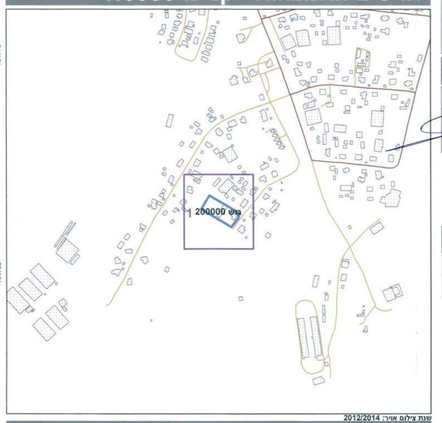

תרשים סביבה - קנ"מ 1:1500

חוק התכנון והבנייה, התשכ"ה - 1965

תכנית מפורטת

מס' 219-0356295

נחלה 64, מעלה גמלא

תשריט מצב מוצע	גיליון 1 מתוך 1
מחוז	צפון
מרחב תכנון מקומי	גולן
רשות מקומית	גולן
ישוב	מעלה גמלא
תכנית בסמכות	מקומית
איחוד וחלוקה	ללא איחוד וחלוקה
היתרים או הרשאות	תכנית שמכוחה ניתן להוציא היתרים או הרשאות
מונה תדפיס התשריט	5
מועד הפקה	22/05/2016 13:56
שטח התכנית	4.342 דונם קנה מידה 1:250

אישורים



שמות*

מגיש התכנית	ניב אליצור תאגיד:	
עורך ראשי	מחמוד בריק תאגיד: בריק תכנון אדריכלי ובינוי ערים	בריק מחמוד אדריכל רישיון 3-37 מבריל עבדס אל רחמאן
יזם	ניב אליצור תאגיד:	

בעלי ענין בקרקע*

בעלים	תאגיד: רשות מקרקעי ישראל
חוכר	תאגיד: משב עובדים להתישבות חקלאות בע"מ

טבלת גושים וחלקות*

מספר גוש	חלק/ כל הגוש	מספרי חלקות בשלמותן	מספרי חלקות בחלקיותן
200000	חלק		70

* הרשימה המלאה מפורטת בהוראות התכנית / בהודעה שפורסמה בעיתונות וברשומות

הריני מצהיר בזאת כי המפה הטופוגרפית/המצבית המהווה רקע לתכנית זו, נערכה על ידי ביום 28.08.2015 והיא הוכנה לפי הוראות נוהל מבא"ת ובהתאם להוראות החוק ולתקנות המודדים שבתוקף. דיוק הקו הכחול והקווקו עמאד

מדידה אנליטית מלאה ברמת תצ"ר

אלקיש עמאד	1204	מחנדס ומודד מוסמך מ.ר. 1204	05.06.2016
שם המודד	מספר רשיון	חתימה	תאריך

גרסת תצוגה 12.2015