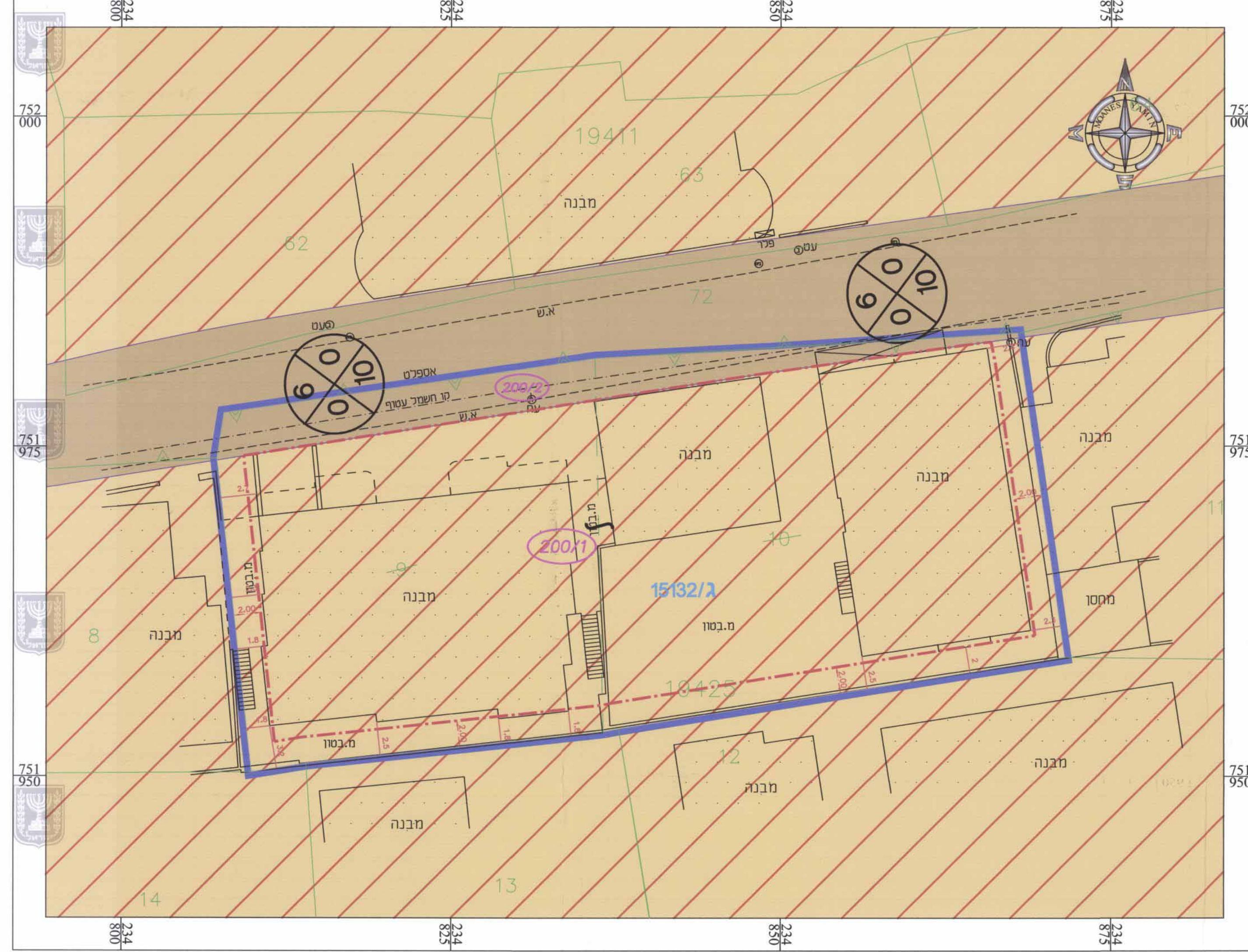


תכנית 262-0265603 מס' 19/06/2016 נספח מצב מאושר

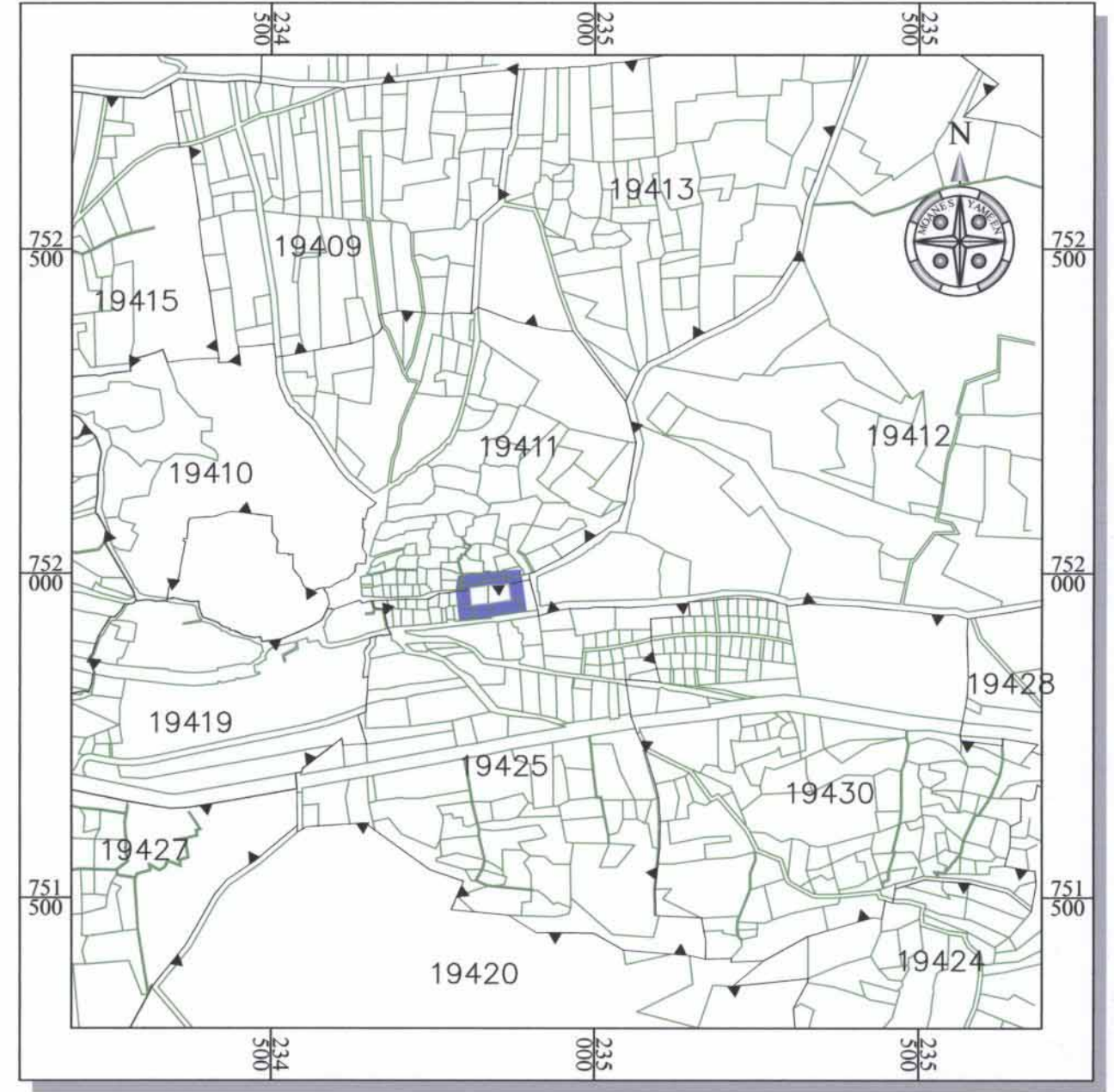


מצב מאושר קני"מ 1:250

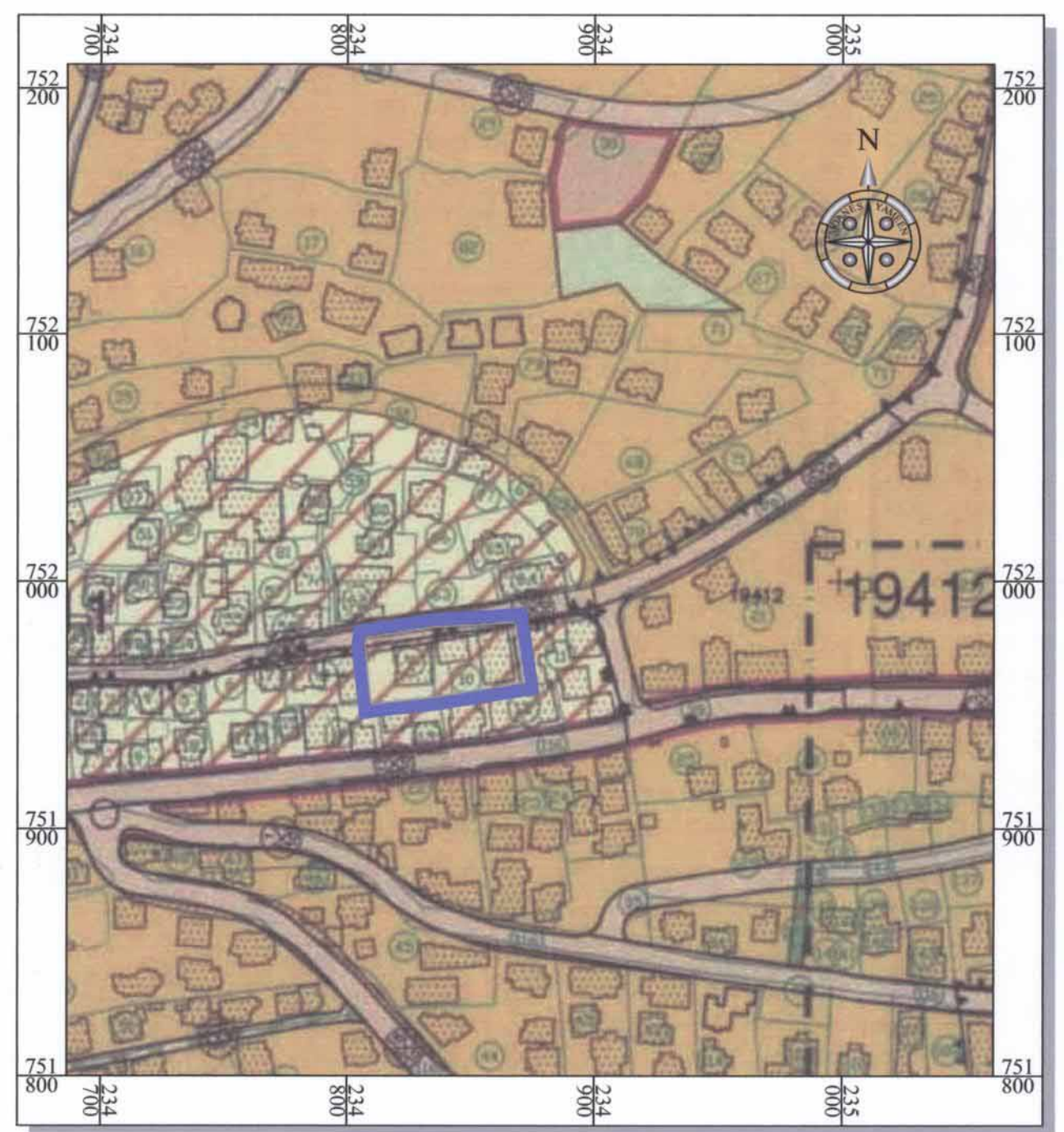
חתימה	ת.ד.	בעלות	שטח	מס. חלקות
			1.508	200/1
		יורד לדרך לפי 15132/ג	0.142	200/2
			1.650	200/3

מקרא

- : דרך מאושרת
- : קו בנין
- : גבול תכנית
- : גבול גוש ומספרו
- : גבול חלקה ומספרה
- : מגורים א"ז
- : מבנה קיים
- : 19425
- : 9
- : 15132/ג
- : 200/1
- : מספר דרך
- : קו בנין מינימלי
- : רוחב דרך



התמצאות כללית קני"מ 1:10,000
רקע גושים וחלקות - דיר חנא



תרשים סביבה קני"מ 1:2,500
עפ"י תכנית מס' ג15132

תוקף התכנון והבנייה, התשכ"ה - 1965
תכנית מפורטת

מס' 262-0265603

שם התכנית:
שינוי בהוראות וזכויות הבניה
בחלקות 9+10 - דיר חנא

מצב מאושר גליון 1 מתוך 1

שם הנספח	קני"מ
מצב מאושר	1 : 250
תרשים סביבה	1 : 2500
תרשים נוסף	1 : 10.000
תרשים נוסף	-

תאריך: 20/06/2016

שמות וזחיתמות: 15-02-2017

שם: גנאים יאסר - ת.ד. 034256263
תאריך: משרד הנדסה מ.ר. 40740

שם: אינני מואנס ע. ימין
ת.ד. 043364892
תאריך: מהנדס ומודד מוסמך ר.מ. 1293

מחוז: הרצון
מרחב תכנון מקומי: לב הגליל
רשות מקומית: מ.מ. דיר חנא
שטח התכנית: 1650 מ"ר
קנה מידה: 1:250

גושים וחלקות בתכנית:

גוש	סוג הגוש	חלקות בשלמותן	חלקי חלקות
19425	מוסדר	9, 10	-
מודד מוסמך		חוראני נביל מ.ר. 664	חיסה

1. המדידה המקורית הריני מצהיר בואת כי מדידת המפה הטופוגרפית/ המצבית המהווה רקע לתוכנית זו, נערכה על ידי ביום: 15/10/2015 והיא הוכנה לפי הוראות נוהל מבאיית ובהתאם להוראות החוק ולתקנות המודדים שבתוקף. דיוק הקו הכחול והקדסטר: מדידה גרפית/ קו כחול (בלבד) ברמה אנליטית/ מדידה אנליטית מלאה ברמת תצ"ר (כולל הקו הכחול).

חוראני נביל 664 מספר רישיון חתימה 20/06/2016 תאריך

2. עדכניות המדידה הריני מצהיר בואת כי המפה הטופוגרפית/ המצבית המהווה רקע לתוכנית זו, לרבות הרקע הקדסטרואלי, נבדקה על ידי ונמצאה עדכנית/ עודכנה ביום: 00/00/0000 בהתאם להוראות החוק ולתקנות המודדים שבתוקף.

חוראני נביל 664 מספר רישיון חתימה 20/06/2016 תאריך

1985-1
חוק התכנון והבניה, התשכ"ה-1965
לשכת התכנון והבניה
התעדה המחוזית החליטה ביום
16/06/2016
לפקיד את התכנית
16/08/2016