

**חוק התכנון והבנייה, התשכ"ה - 1965**  
**תכנית מפורטת**

261-0390336

**שם התכנית :**  
**שינוי בהוראות וזכויות בניה**  
**במגרש 1\27-שפרעם**

**מצב מאושר גליון 1 מתוך 1**

<b>שם הנספח</b>	קנים
<b>מצב מאושר</b>	1 : 250
<b>תרשים סביבה</b>	1 : 1250
<b>תרשים נוסף</b>	1 : 1250
<b>תרשים נוסף</b>	-

תאריך: 10/01/2016

**שמות וזחיתמות:**

<b>עורך התוכנית</b>	שם: אינני עסארייה פרגי
<b>תאריך:</b>	מנהלס אזרחי 84116

**מחזור:** 193  
**מרחב תכנון מקומי:** גבעות אלונים  
**רשות מקומית:** עיריית שפרעם  
**שטח התכנית:** 0.850 דני  
**קנה מידה:** 1 : 250

**גושים וחלקות בתכנית:**

גוש	סוג הגוש	חלקות בשלמותן	חלקי חלקות
10276	מוטדר	-	27
מנהלס ומודד מוסמך	איוב שאדי	מס' רישון 1139	

1. המדידה המקורית הריני מצוהיר בואת כי מדידת המפה הטופוגרפית/ המצבית המחוזה רקע לתוכנית זו, נערכה על ידי ביום: 01/09/2016 והיא הוכנה לפי הוראות נוהל מבאיית ובהתאם להוראות החוק ולתקנות המודדים שבתוקף. דיוק הקו הכחול והקדסטר: מדידה גרפית/ קו כחול (בלבד) ברמה אנליטית/ מדידה אנליטית מלאה ברמת תצויר (כולל הקו הכחול).

איוב שאדי  
 שם המודד: מספר רישון 1139  
 תאריך: 19/1/2016

2. עדכניות המדידה הריני מצוהיר בואת כי המפה הטופוגרפית/ המצבית המחוזה רקע לתוכנית זו, לרבות הרקע הקדסטריאלי, נבדקה על ידי ונמצאה עדכנית/ עדכנה ביום: בהתאם להוראות החוק ולתקנות המודדים שבתוקף.

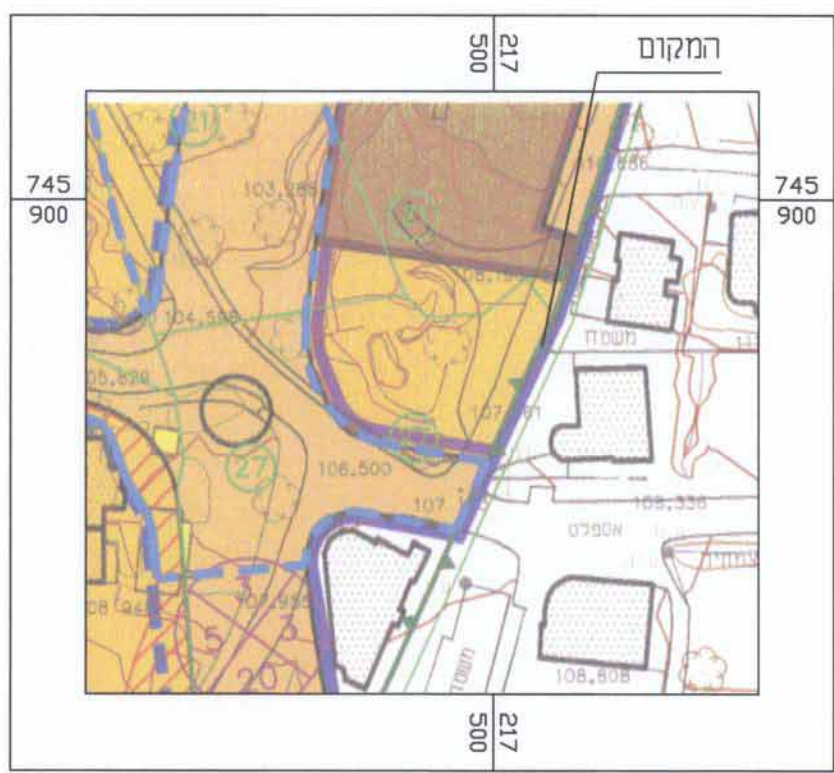
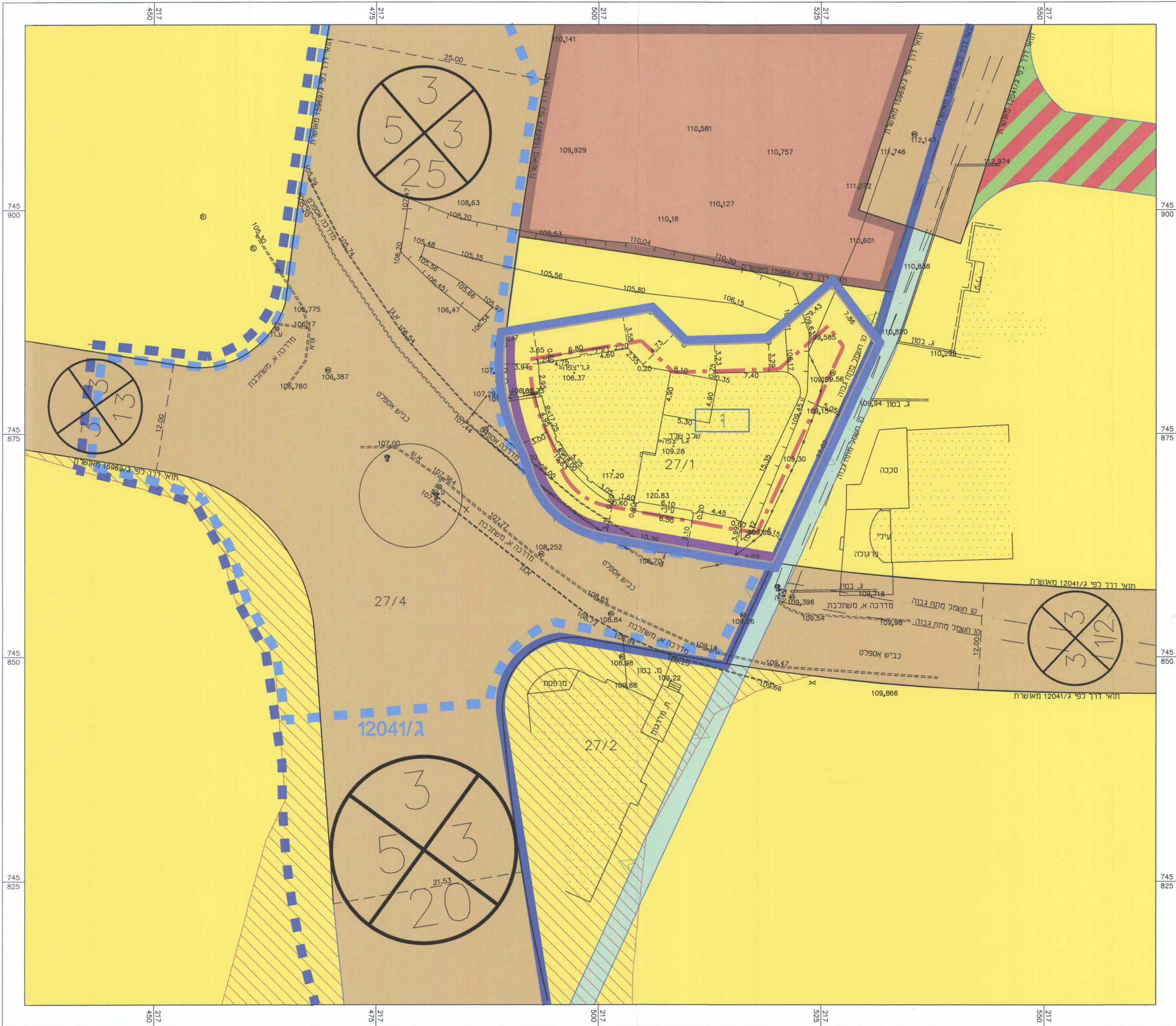
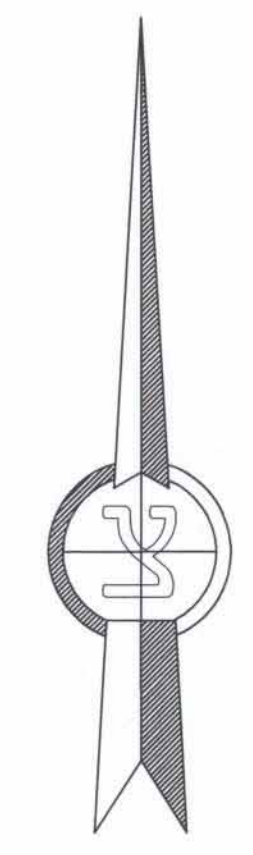
שם המודד: מספר רישון  
 תאריך: חתימה

261-0390336  
 הודעה על אישור הבניה מס' 7893  
 מוסמך בליקום פרסמים מס' 1291  
 תאריך: 6.12.16

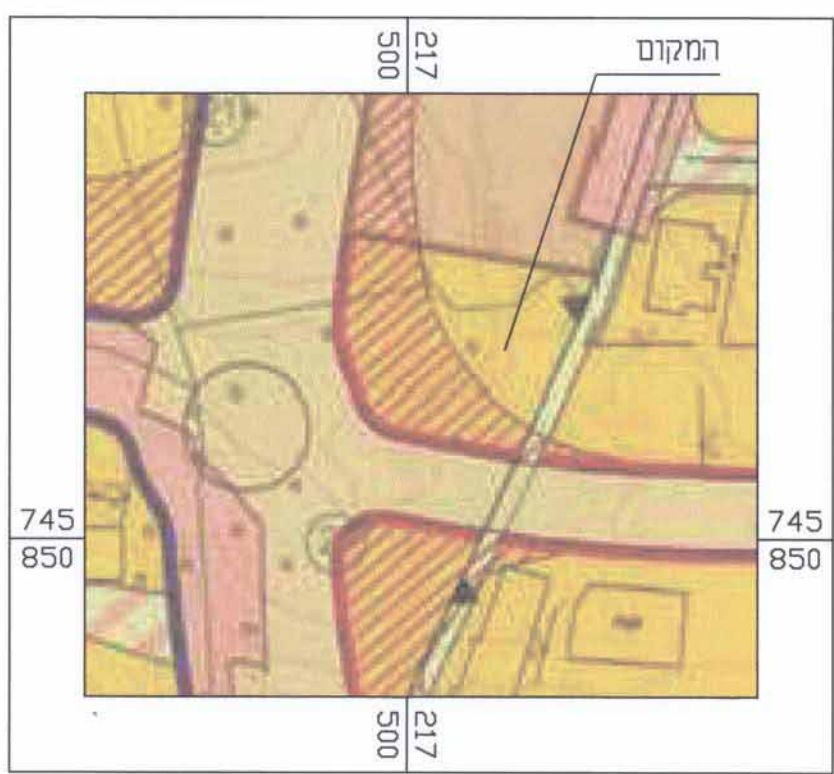
**מקרא**

**מצב מאושר**

- : גבול תכנית
- : גבול תכנית מאושרת
- : קו בנין
- : חזית מסחרית
- : מספר תכנית מאושרת: 12041/ג
- : גבול גוש ומספרו: 10276
- : שטח למבנה ציבור
- : מגורים א'
- : דרך מאושרת
- : דרך לביטול
- : דרך משולבת מוצעת
- : שציפ
- : מספר דרך
- : קו בניין מינימלי
- : רחוב דרך



תרשים הסביבה קני"מ 1:1250 לפי ג/15969



תרשים הסביבה קני"מ 1:1250 לפי ג/12041