מצב מאושר קנ"מ 1:2500



תרשים סביבה קנ"מ 1:20,000
תמ"א 34\ב\4

ג	פגיעת מי תהום נמוכה

תרשים סביבה קנ"מ 1:20,000
תמ"א 34\ב\3

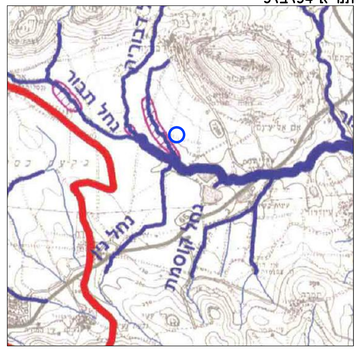

תרשים סביבה קנ"מ 1:20,000

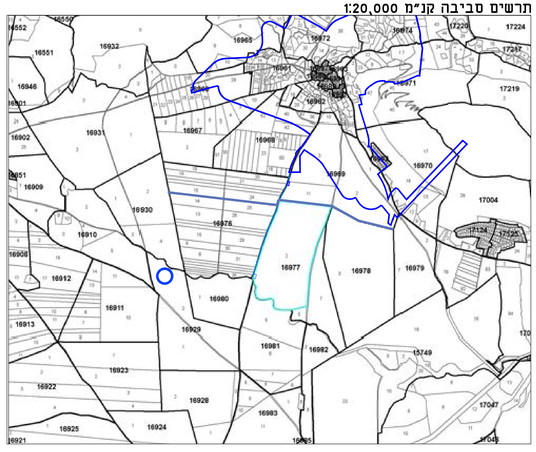

תמ"א 35 - הנחיות סביבתיות
קנ"מ 1:50,000

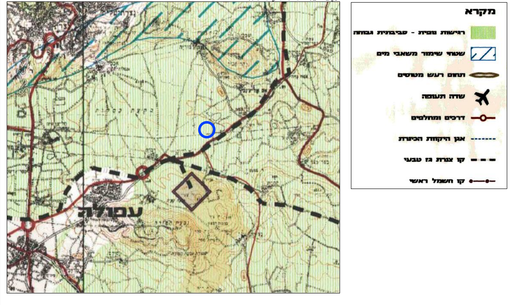

תמ"א 35 - מרקמים
קנ"מ 1:50,000

תמ"מ 2/9 - הנחיות סביבתיות
קנ"מ 1:50,000

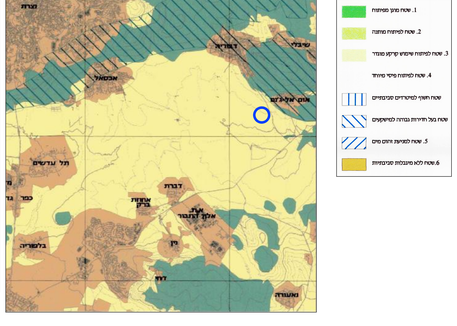

תמ"מ 2-9 יעודי קרקע
קנ"מ 1:50,000

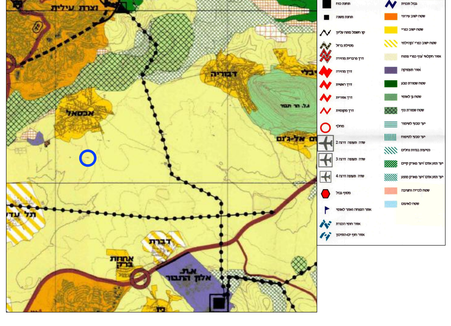

חוק התכנון והבנייה, התשכ"ה - 1965
תכנית מפורטת

251-0310524

מכון שאיבה דבוריה

מצב מאושר | גליון 1 מתוך 1

שם הנספח	קנ"מ
מצב מאושר	1:2500
תרשים סביבה	1:20000
תרשים נוסף	1:20000
תרשים נוסף	1:20000
תמונה נוספת	1:20000

תאריך	17.11.2015

מקרא
מצב קיים

- גבול התכנית
- גבול תוכנית מאושרת
- גבול מרחב תכנון
- גבול גוש ומספרו (16961)
- גבול חלקה ומספרה (2)
- בית קברות
- דרך מאושרת
- מתקן הנדסי
- שטח חקלאי
- מספר הדרך (000)
- קו בניין (5)
- רוחב הדרך (00)

שמות רחתימות:

עורך התוכנית	שם: אדריכל אחמד זועבי	חתימה:
	תאריך:	