

מיזם תכנון מחוז צפון
 חוק התכנון והבנייה - התשכ"ה - 1965
 201-0292292


מיזם תכנון מחוז צפון
 חוק התכנון והבנייה - התשכ"ה - 1965
 201-0292292

רשות רישוי לתכנון מ"טבעי
 מחוז הצפון

חוק התכנון והבנייה, התשכ"ה - 1965
תכנית עבודה לרשת חלוקה

מס' 201-0292292
תכנית עבודה לרשת חלוקה
לגז טבעי בלחץ נמוך
מדשנים לעכו במחוז צפון

תשריט מצב מוצע	גיליון 3 מתוך 10
מחוז	צפון
מרחב תכנון מקומי	משגב, חבל אשר
רשות מקומית	משגב, חבל אשר
ישוב	עין המפרץ, כפר מסריק, אפק, יסעור
תכנית בסמכות	רשות רישוי לגז טבעי
איחוד וחלוקה	ללא איחוד וחלוקה
היתרים או הרשאות	תכנית שמכוחה ניתן להוציא היתרים או הרשאות
מונה תדפיס התשריט	12
מועד הפקה	16/06/2016 21:47
שטח התכנית	536.502 דונם קנה מידה 1:1250



שמות*

מגיש התכנית	תאגיד: מרימון גז טבעי צפון בע"מ
עורך ראשי	אריאל פרוינד
ז"מ	תאגיד: מרימון גז טבעי צפון בע"מ

בעלי עיניו בקרקע*
 תאגיד: רמ"י

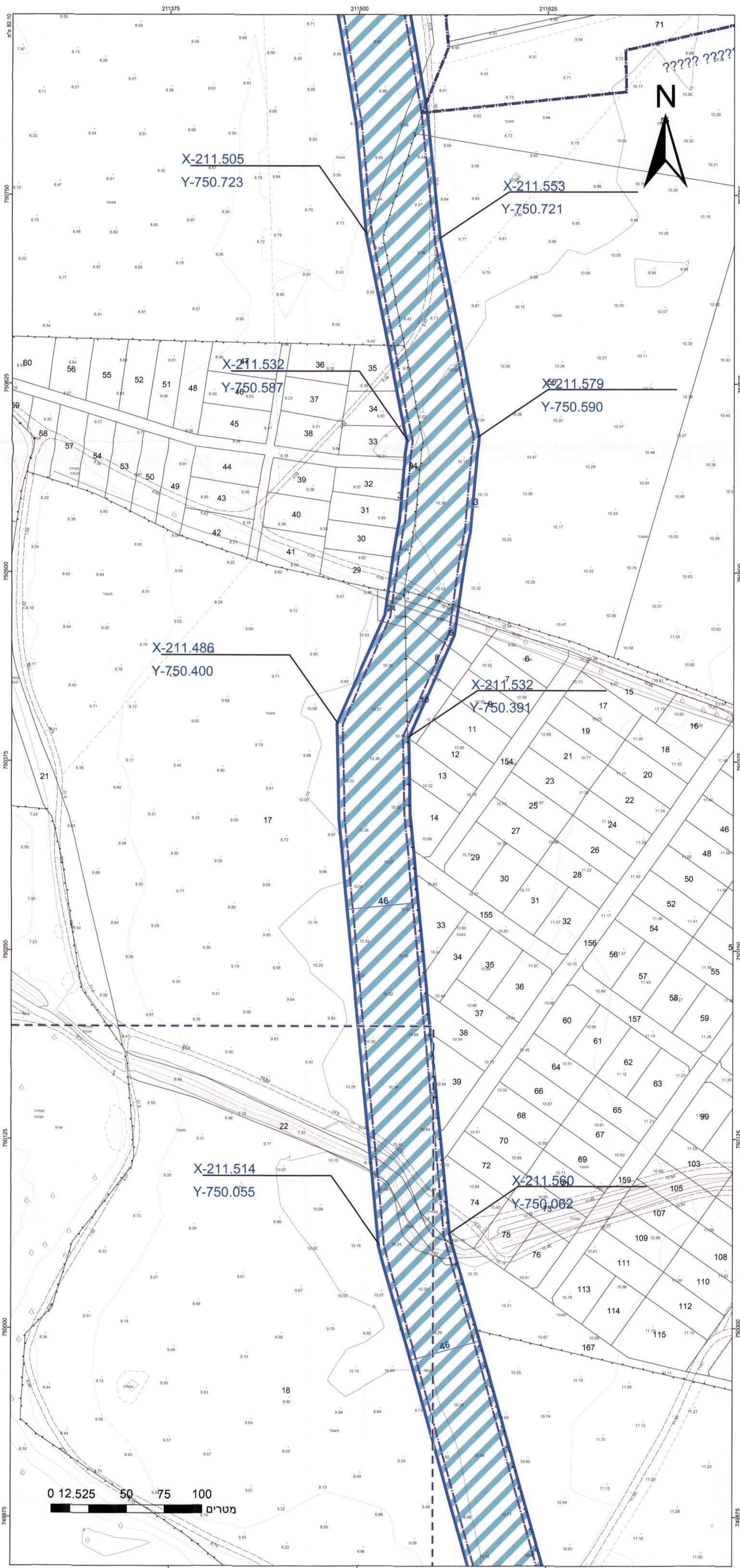
טבלת גושים וחלקות*

מספר גוש	מספר חלקות	מספר חלקות	מספר חלקות
10180	4,14	13,17-19,22,24,26-27	55-56
10240	1,3-5	2,5,8,10	181,172-173,176
10241	181,172-173,176	162-163,174-175	213-214,234-236,239-240,247-248
10251	250,253	198,215,251-252	29,32,39-44,46,123-125,127,129
10253	163-170,184-186,196-197,206-207	30,51	131,137-141
10491	250,253	178	65-66,69-70,176-177,179,182,190
10492	29,32,39-44,46,123-125,127,129	8	26,48
10493	131,137-141	15	
10494	65-66,69-70,176-177,179,182,190		
10499	8		
12720	26,48		
18029	15		

* הרשימה המלאה מפורטת בהוראות התכנית / הבודעה שפורסמה בעיתונות ובמשומות

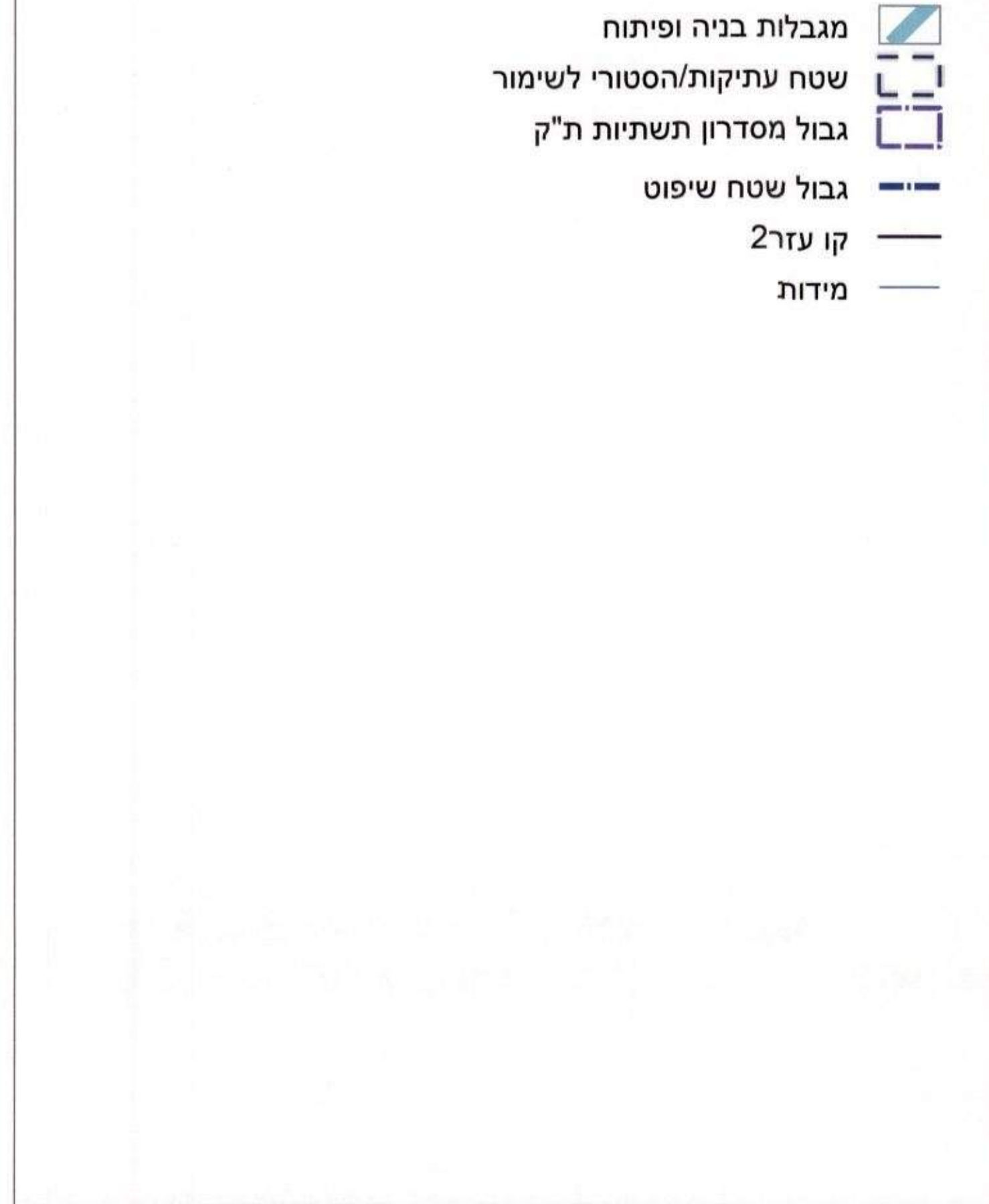
הריני מצהיר בזאת כי המפה הטופוגרפית/המצבית/המהווה רקע לתכנית זו, נערכה על ידי ביום 09/06/2015 והיא הוכנה לפי הוראות נוהל מב"ת ובהתאם להוראות החוק ולתקנות המודדים שבתוקף. דיוק הקו הכחול והקדסטרלי, משה פילוס

20/6/16 442 מספר רישוי חתימה תאריך



מקרא

- מגבלות בניה ופיתוח
- שטח עתיקות/הסטורי לשימור
- גבול מסדרון תשתיות ת"ק
- גבול שטח שיפוט
- קו עזר
- מידות



מקרא מפת מדידה

- מבנה
- צריף/סככה/תחמומה
- אספלט
- אבו שפה
- דרר עפר
- גדר חילוי רשת
- גדר אבוקיר
- גדר אבוקיר אבוקיר גדרו בסוף
- שפת ואדי
- מדרון עקומו שיפוע טבעי
- עץ
- נקודת גובה אופיינית
- קו גובה משני (מג. 0.5 מ"י)
- קו גובה ראשי (מג. 0.5 מ"י)
- מבנה
- צריף/סככה/תחמומה
- אספלט
- אבו שפה
- דרר עפר
- גדר חילוי רשת
- גדר אבוקיר
- גדר אבוקיר אבוקיר גדרו בסוף
- שפת ואדי
- מדרון עקומו שיפוע טבעי
- עץ
- נקודת גובה אופיינית
- קו גובה משני (מג. 0.5 מ"י)
- קו גובה ראשי (מג. 0.5 מ"י)

