
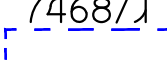
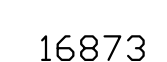


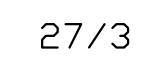






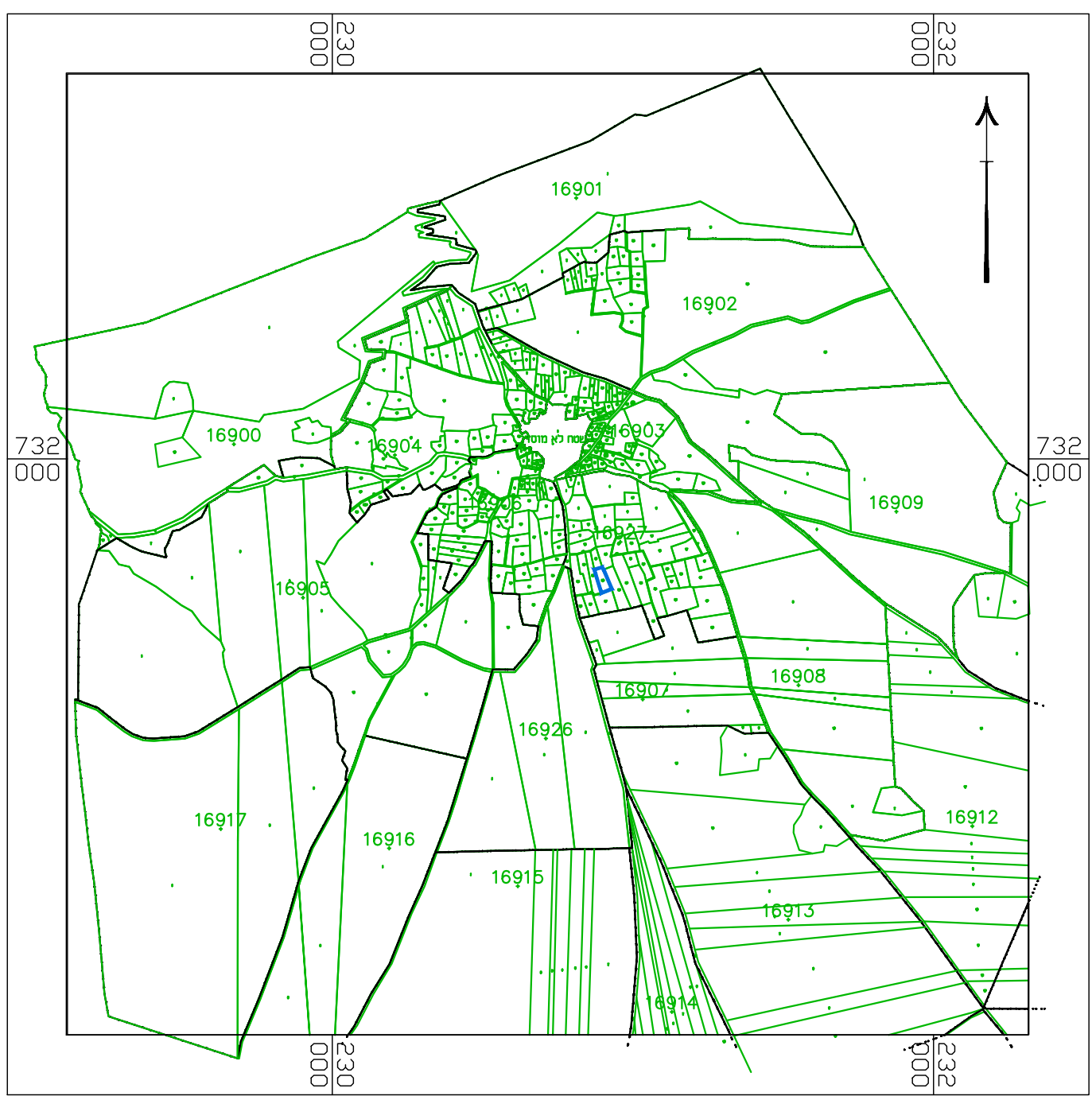


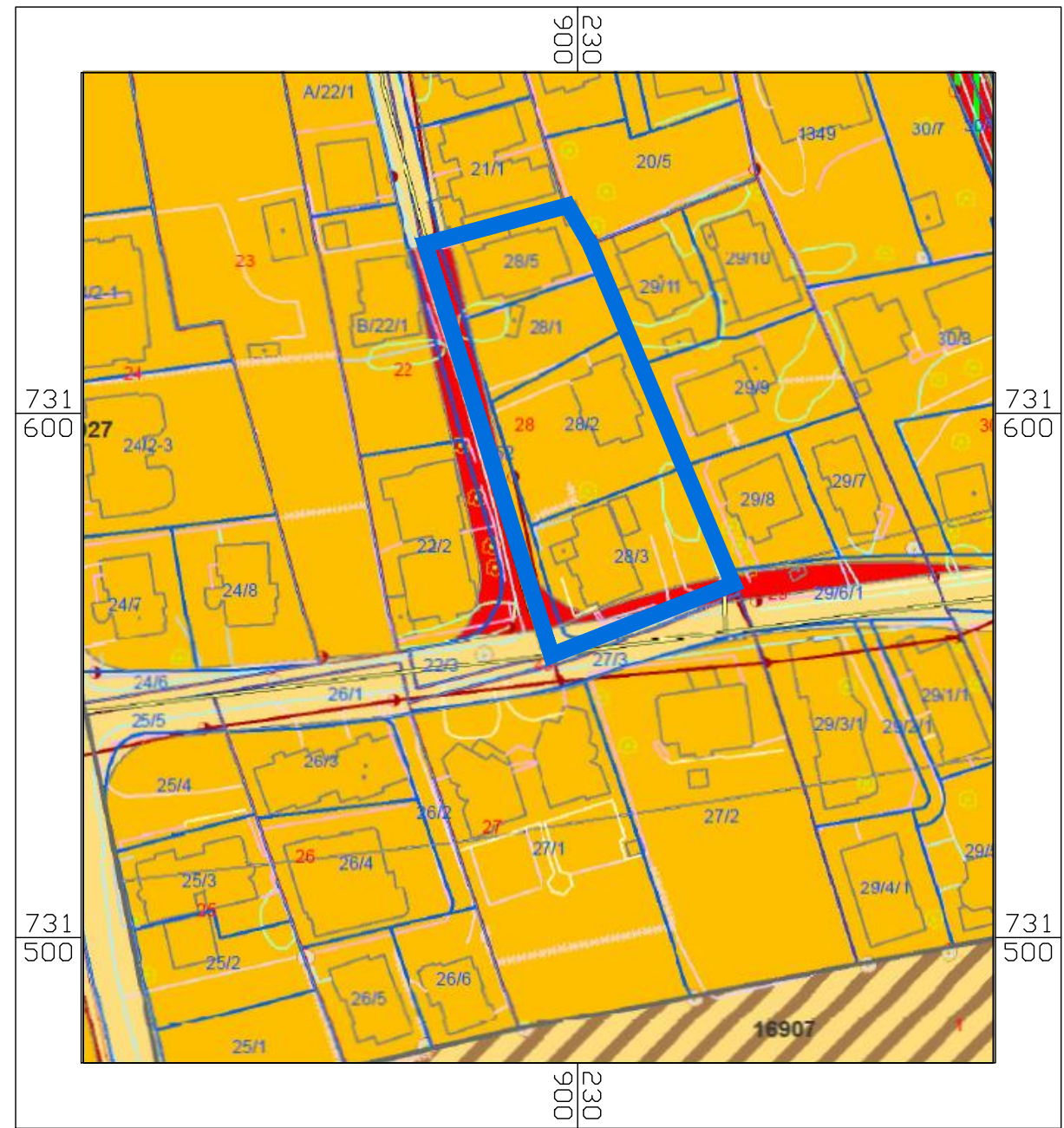


תשריט מצב מאושר קנ"מ 1:500
מקרא
מצב מאושר

-  גבול תכנית
-  7468/ג גבול תכנית מאושרת ומספרה
-  16873 מס' גוש
-  27 מס' חלקה
-  גבול חלקה
-  גבול מגרש מאושר
-  מספר מגרש מאושר 27/3
-  מגורים א'
-  דרך מאושרת
-  מספר הדרך
-  קווי בנין
-  רוחב הדרך



תרשים התמצאות קנ"מ 1:20000



תרשים סביבה קנ"מ 1:1250

חוק התכנון והבנייה, התשכ"ה - 1965
תכנית מפורטת

מס' 257-0312157

שם התכנית
איחוד וחלוקה ללא הסכמה-אכסאל

מצב מאושר **גליון 1 מתוך 1**

שם הנספח	קנ"מ
מצב מאושר	1 : 500
תרשים סביבה	1 : 1250
תרשים התמצאות	1 : 20000
תרשים נוסף	-
תמונה נוספת	-

תאריך: 15/07/2016

שמות וזחתימות:

עורך התוכנית	שם: אחמד עואד	חתימה:
	תאריך: משרד אדריכלות ובינוי ערים רשיון מס' 46573	