


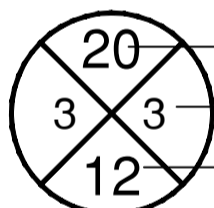
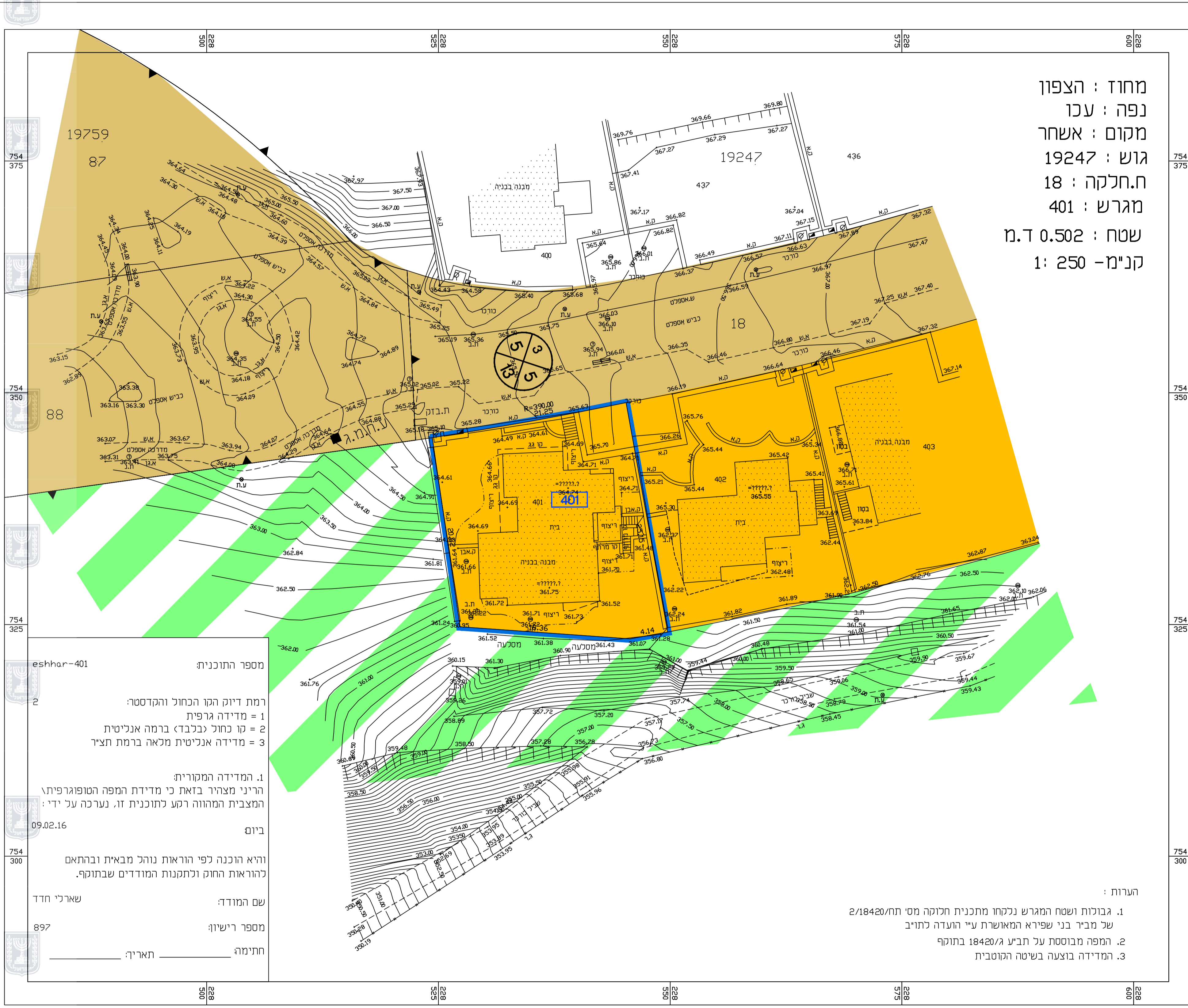


# תוכנית מס' : 205-0420190

## מצב מאושר קנ"מ 1:250

מחוז : הצפון  
 נפה : עכו  
 מקום : אשחר  
 גוש : 19247  
 ח.חלקה : 18  
 מגרש : 401  
 שטח : 0.502 ד.מ.  
 קנ"מ - 1:250

	גבול התכנית
	מגורים א'
	דרך מאושרת
	מבנה קיים
	גבול מגרש
	מס' מגרש
	מספר הדרך קו בניין רוחב הדרך



מספר התוכנית: eshhar-401  
 רמת דיוק הקו הכחול והקדסטרי:  
 1 = מדידה גרפית  
 2 = קו כחול (בלבד) ברמה אנליטית  
 3 = מדידה אנליטית מלאה ברמת תציר  
 1. המדידה המקורית:  
 הריני מצהיר בזאת כי מדידת המפה הטופוגרפית/  
 המצבית המהווה רקע לתוכנית זו, נערכה על ידי:  
 ביום 09.02.16  
 והיא הוכנה לפי הוראות נוהל מבאית ובהתאם  
 להוראות החוק ולתקנות המודדים שבתוקף.  
 שם המודד: שארלי חדד  
 מספר רישיון: 897  
 חתימה: \_\_\_\_\_ תאריך: \_\_\_\_\_

הערות:  
 1. גבולות ושטח המגרש נלקחו מתכנית חלוקה מס' תח/18420/2 של מביר בני שפירא המאושרת ע"י הועדה לתויב המפה מבוטסת על תביע ג/18420 בתוקף המדידה בוצעה בשיטה הקוטבית