תוכנית מס' 255-0335125
נטועה
שינוי הגדרות ממגרשים לנחלות ג\22849

תכנית מפורטת

מצב מאושר

סוג איחוד וחלוקה	המקום באשר מסומנת בתכנית	פירוט אי הרשאות
כלל איחוד וחלוקה	מעבר מחודש	תכנית שניתן מכוחה לוצאה הרחבים אי הרשאות

מחוז : צפון
מרחב תכנון מקומי : מעלה גליל
רשות מקומית : מעלה יוסף
שטח התכנית : 431.50 דונם
קנה מידה: 1:2500

גושים וחלקות בתכנית:

גוש	סוג הגוש	חלקות בשלמותן	חלקי חלקות
19692	מוסדר	7	5. 6. 8. 9. 11-14. 16
19693	מוסדר	39	6. 7. 23. 26-35. 41. 66.68
19694	מוסדר	-	1. 3
19716	מוסדר	-	1. 5. 6
19717	מוסדר	-	1. 4. 5. 8. 9
19718	מוסדר	-	1
19727	מוסדר	2-9	1
19729	מוסדר	-	1. 2. 3

חותמת מודד:

חותמות מוסד התכנון :

שלב: הגשה מהדורה : 3 תאריך : 08-2016

שמות וחותמות :

	שם פרטי ושפחה	מספר זהות	שם ומספר האגודה מס רשות מקומית	חתימה	תאריך
עורך התכנית	דוזה דאמנה יוסף בצלל	011432978			08-2016

תרשים סביבה
קנ"מ 1:50,000

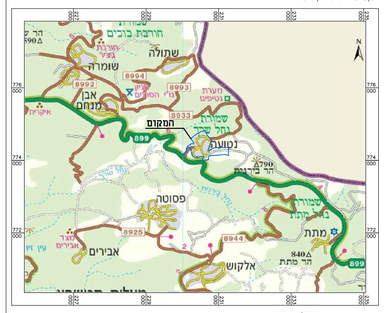

גבול תכנית

תרשים סביבעה
על רקע גושים וחלקות
קנ"מ 1 : 10,000

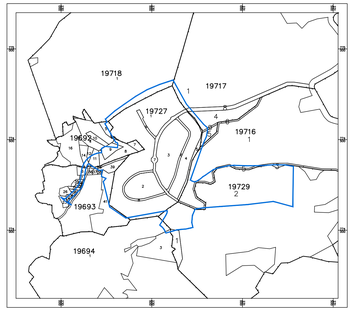

גבול תכנית

תרשים התמצאות
על רקע תמ"א 35 -הנחיות סביבתיות
קנ"מ 1 : 20,000

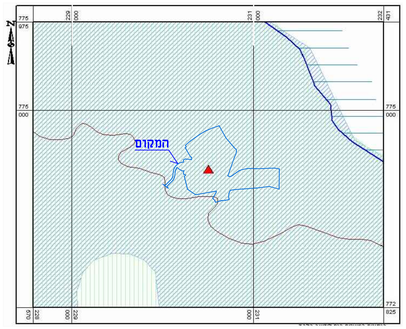

מקרא: רגישות נופית-סביבתית גבוהה
שטח לשימור טבעי טיט

תרשים התמצאות
על רקע תמ"א 35 -מרקמים
קנ"מ 1 : 20,000

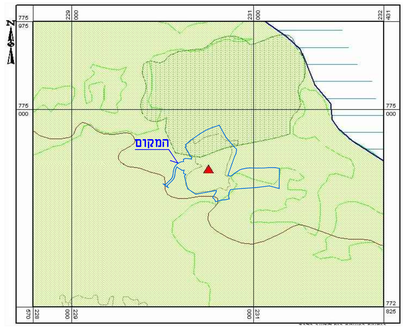

מקרא: מרקם שטוח המשרבב
ישר ויעוד ספרי תמ"א 22
שטחת בנוי כפופ - ספר 2003
שטחות הבנים לאזוריים קיימים ומוצעי

תרשים התמצאות
על רקע תמ"מ 2/9 -יעודי קרקע
קנ"מ 1 : 20,000

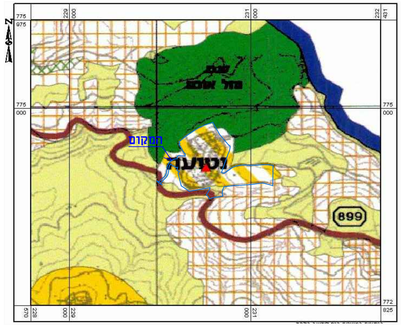

מקרא: ישוב כפרי /קהילתי

תרשים התמצאות
על רקע תמ"מ 2/9 -הנחיות סביבתיות לפיתוח
קנ"מ 1 : 20,000

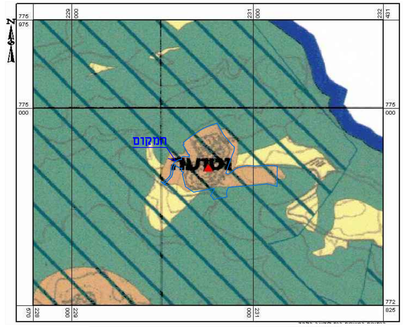

מקרא: שטח בעל חדירות גבוהה למשקעים
שטח ללא הגבלות סביבתיות

תרשים התמצאות
על רקע תמ"א 8
קנ"מ 1 : 20,000

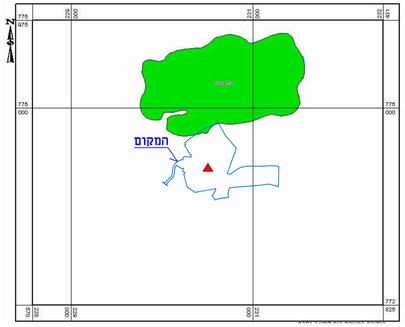

מקרא: שמורת טבע וזכרות

תרשים התמצאות
על רקע תמ"א 22
קנ"מ 1 : 20,000

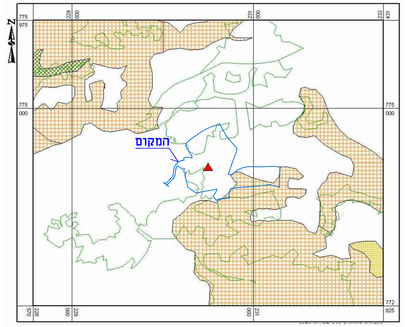

מקרא: שמורות יער
יער סבני לטיפוח

מצב מאושר
קנ"מ 1:2500

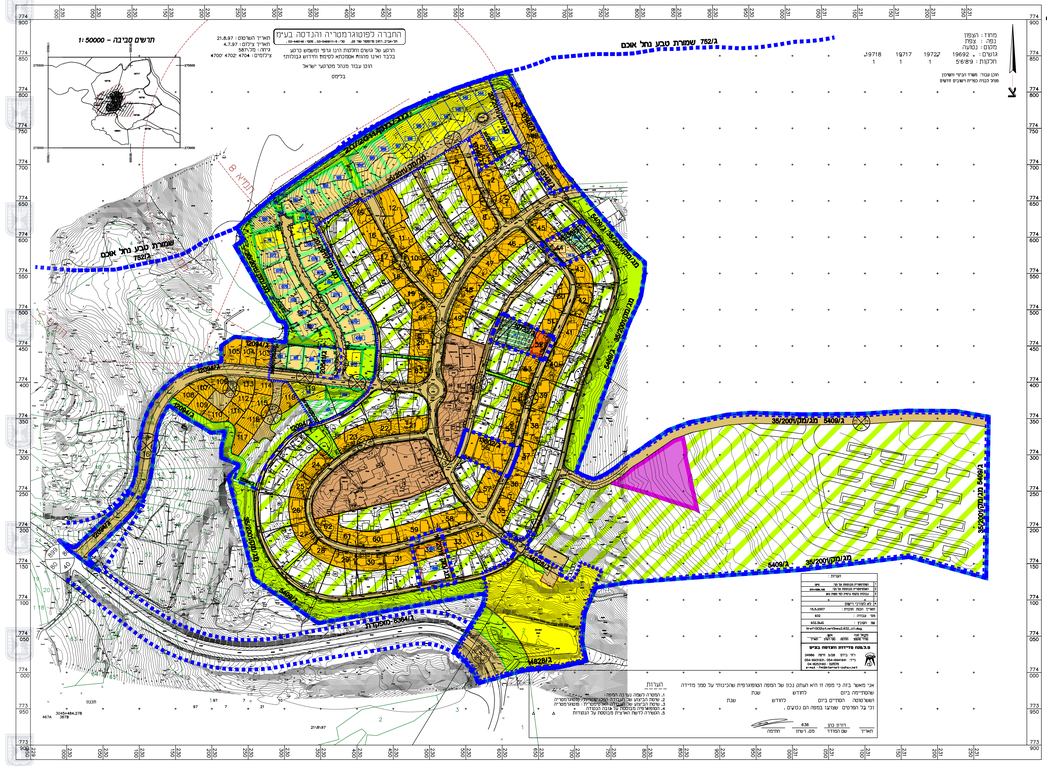

מקרא

גבול התכנית
גבול תכנית מאושרת

בהתאם לתכנית מג\מק\2011\20:
- מגורים אי
- מגורים בישוב כפרי
- פרטי פתוח
- דרך מאושרת
- קרקע חקלאית
- מספר תא שטח

בהתאם לתכנית ג\5409:
- מגורים
- שטח לטבני ציבור
- אזור חלאכה
- אזור חקלאי
- פרטי פתוח
- דרך מאושרת

בהתאם לתכנית ג\12094:
- אזור מגורים
- קרקע חקלאי
- פרטי פתוח
- דרך מאושרת

בהתאם לתכנית ג\13148:
- אזור מגורים
- דרך מאושרת

בהתאם לתכנית ג\13602:
- אזור מגורים
- דרך מאושרת

בהתאם לתכנית ג\14828:
- תיירות ונופש
- פרטי פתוח
- דרך מאושרת

בהתאם לתכנית ג\18330:
- מגורים בישוב כפרי
- קרקע חקלאית עם הנחיות מיוחדות
- מבנה לחריסה
- מגרש המחולק לתאי שטח
- מספר תא שטח
- קו בנין

בהתאם לתכנית ג\19732:
- אזור מגורים
- קרקע חקלאית עם הנחיות מיוחדות
- דרך מאושרת

בהתאם לתכנית ג\20541:
- מגורים בישוב כפרי
- דרך מאושרת

בהתאם לתכנית מג\מק\ו\2011\10:
- אזור מגורים
- קרקע חקלאי
- קו בנין
- גבול גוש
- גבול חלקה
- מספר חלקה 8
- גבול מגרש
- מספר מגרש 19692
- מספר הדרך
- קו בניין
- רוחב הדרך