2014992_K

מצב מאושר

מצב קיים קנ"מ 1 : 250

מחוז : הצפון
נפה : גולן
מקום : קדמת צבי
גוש : 201000
חלקה : 2 (חלק)
מגרש : 45
הוכן עבור : אילוק ראם

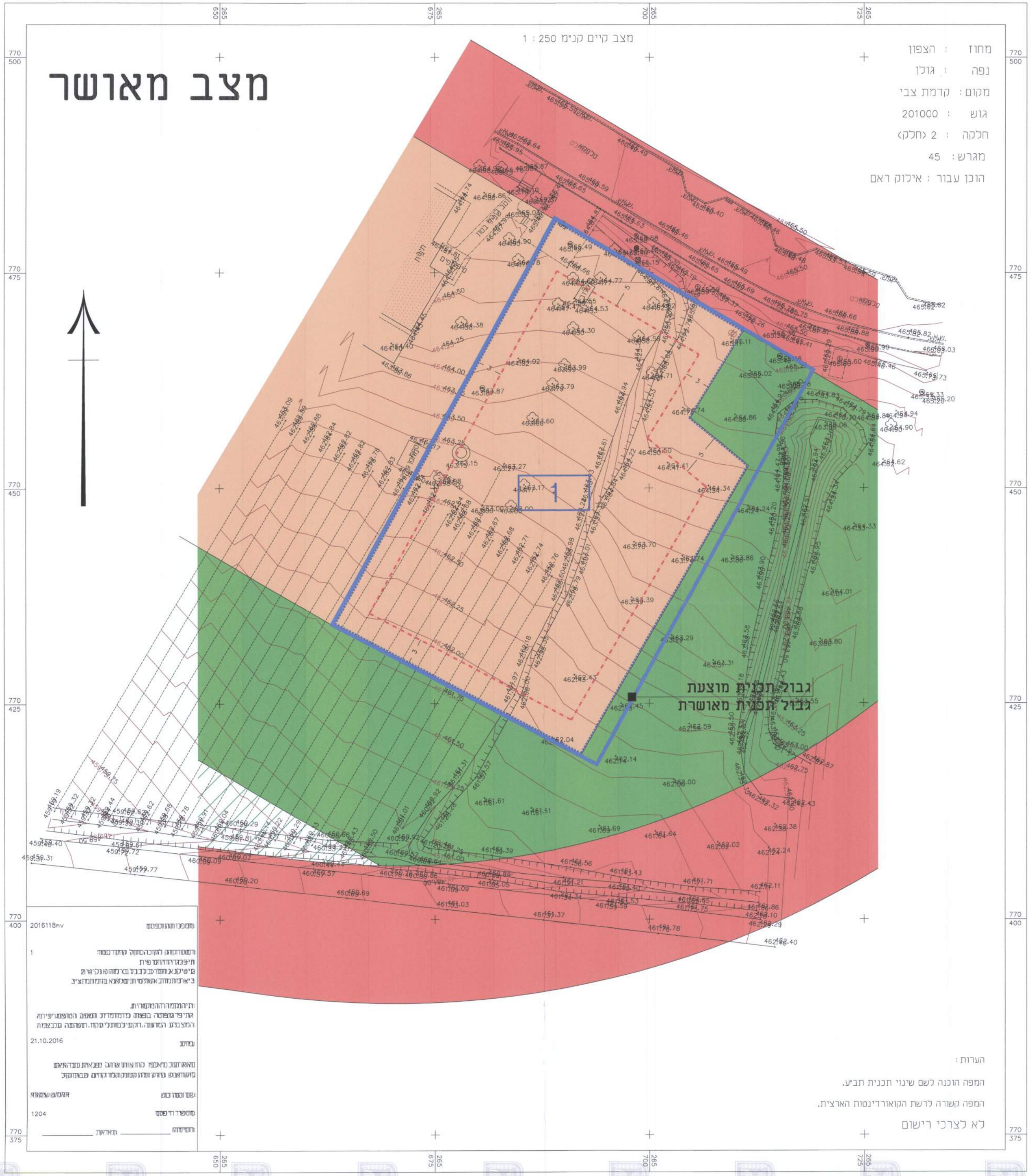
גבול תכנית מוצעת
גבול תכנית מאושרת
1
770 500
770 475
770 450
770 425
770 400
770 375
265 650
265 675
265 700
265 725

הערות :

המפה הוכנה לשם שינוי תכנית תב"ע.

המפה קשורה לרשת הקואורדינטות הארצית.

לא לצרכי רישום

[illegible] 2016118mv

[illegible] 1

[illegible]

21.10.2016

[illegible] 1204

[illegible] ______ [illegible] ______

תכנית מאושרת מס' ג\13224
בקנ"מ 1"2500

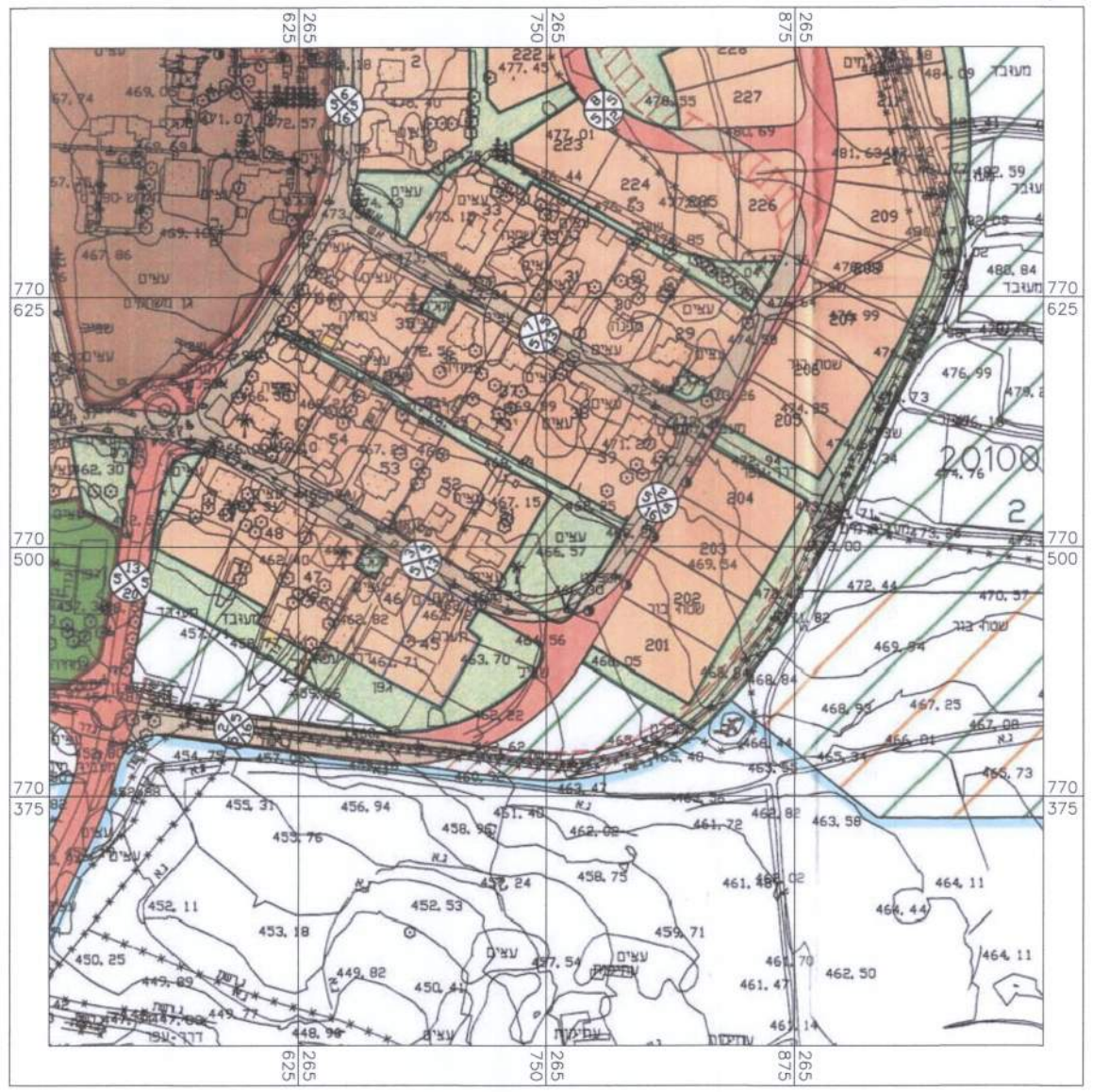
20100
2
227
224
226
209
204
201
770 625
770 500
770 375
265 625
265 750
265 875

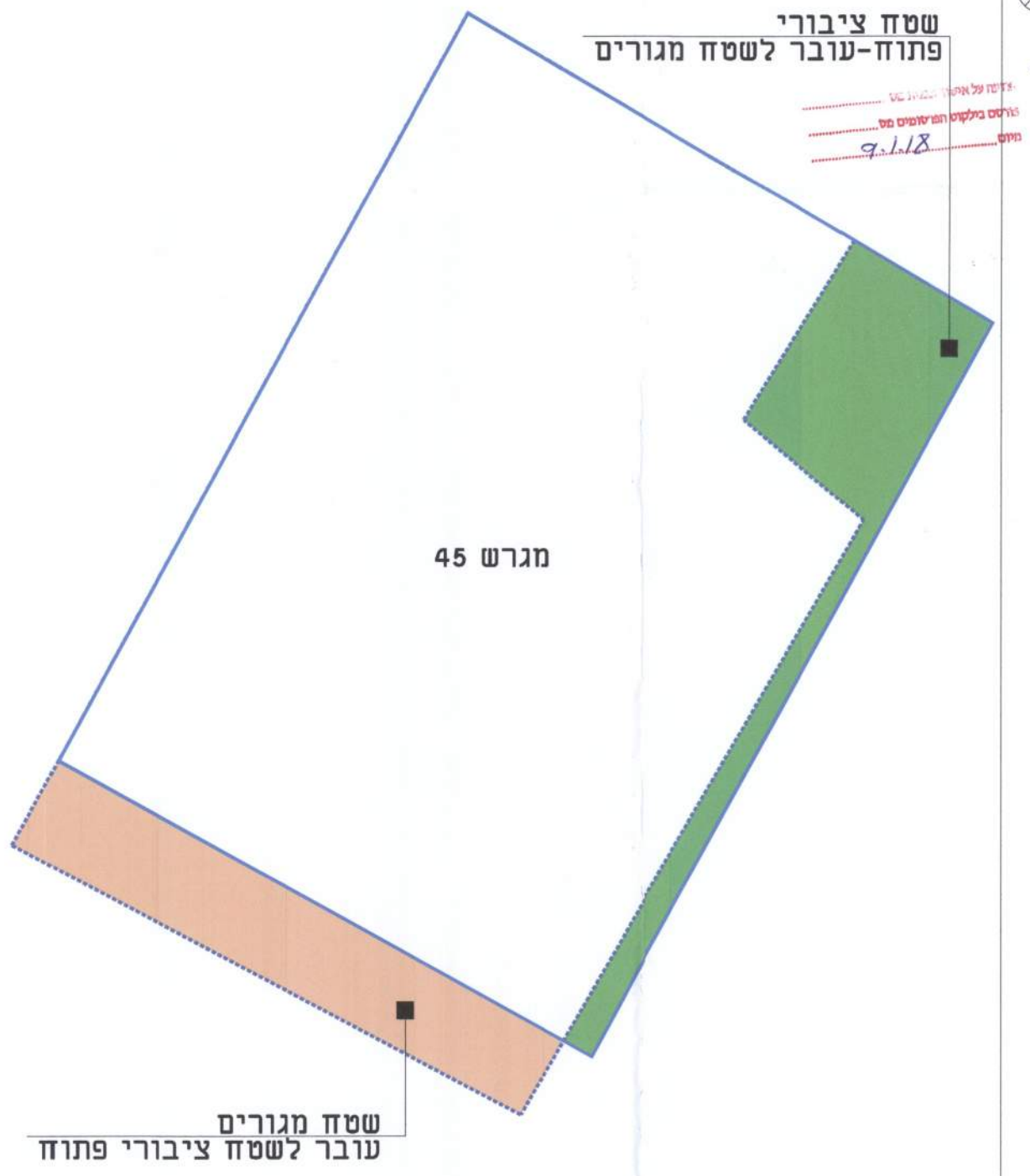
שטח ציבורי
פתוח-עובר לשטח מגורים
מגרש 45
שטח מגורים
עובר לשטח ציבורי פתוח

חוק התכנון והבנייה, התשכ"ה – 1965
תכנית מפורטת

מס' 219-0482885

קדמת צבי מגרש 45

מצב מאושר גליון 1 מתוך 1

שם הנספח	קנ"מ
מצב מאושר	1/250
תרשים סביבה	1/2500

תאריך 6-12-2017

מקרא מצב מאושר

גבול התכנית
גבול תא שטח
קו בנין
🟩 שטח ציבורי פתוח
🟥 דרך מוצעת
מגורים א'
▨ שטח חקלאי
מס' הדרך
קו בנין
רוחב הדרך
98
40 × 35
40

ועדה מקומית
אישור תכנית מס' 219-0482885
הועדה המקומית החליטה לאשר את הבניה
בישיבתה מס' 2016004 מיום 30.11.16
אלי מלכה יו"ר הועדה
יעקב ביטון מהנדס הועדה

הודעה על אישור התכנית פורסם בילקוט הפרסומים מס' ....
מיום 9.1.18

שמות וחתימות:

עורך התוכנית	שם: ספדי דיאא	חתימה:
	תאגיד: ספדי תכנון ובניה	

You created this PDF from an application that is not licensed to print to novaPDF printer (http://www.novapdf.com)