תכנית מס' ג / 19368

תכנית מתאר מקומית תל בית ירח
מקטע 7.1. בתמ"א/13 חופי כנרת

תשריט

איחוד וחלוקה	סמכות ראשית	התנים והרשאות
ללא איחוד וחלוקה	ועדה מחוזית	תכנית שניתן מכוחה לרוציא היתרים או הרשאות

מחוז : צפון
מרחב תכנון מקומי : עמק הירדן ,מקומי מחוזי
רשות מקומית : עמק הירדן ,שמח ללא שיפוט

שטח התכנית : 563.64 מ"ר
קנה מידה: 1 : 1250

גושים וחלקות בתכנית:

גוש	סוג הגוש	חלקות בשלמותן	חלקי חלקות
15163	מוסדר	1.12.15.17	2.3.4.5.6
15308	מוסדר	---	24.25.118.124
15728	מוסדר	---	8

חותמת מודד

חותמות מוסד התכנון :

שלב: מיכלי תנאים לתוקף מהדורה : 38 תאריך : 12-17

שמות רחותמות :

יזום התכנית	שם: עיבוץ כנרת	מספר:	
	כתובת: דג. עמק הירדן 8010		
	מספר: 04-6759936 טלפון: 04-6759931	דוא"ל:	
מגיש התכנית	שם: עיבוץ כנרת ומא. עמק הירדן	מספר:	
	כתובת: עיבוץ כנרת דג. עמק הירדן 8010		
	מא.ק עמק הירדן 8492		
	מספר: 04-6759936 פקס: 04-6759931	דוא"ל:	
	מספר: 04-6757600 פקס: 04-6757641		
בעל הזכויות בקרקע	שם: רשות מקרקעי ישראל	מספר:	
	כתובת: ריח הזמרן 2 נצרת עילית		
	מספר: 04-6556211 פקס: 04-6560521	דוא"ל:	
עורך התכנית	שם: אריך דר פדר	מספר:	
	כתובת: מ.ב. מתכנים עמק 8492		
	מספר: 04-6751166 פקס: 04-6751809	דוא"ל:	
מודד	שם: דוכי שחטר	מספר:	
	כתובת: הנשמון 16 נהריה		
	מספר: 04-9908253 פקס: 04-9918470	דוא"ל:	

עידכון מדידה 07-04-2016

הצהרת מודד

הריני מצהיר בזאת כי מדידת המפה הטופוגרפית/המצבית מהווה רקע לתכנית זו. נערכה על ידי ביום 26.4.16 והיא הוכנה לפי הוראות נוהל מבאית ובהתאם להוראות החוק ולתקנות המודדים שבשותף. דיוק הנו הכחול והקדסטר : מדידה גרפית/הנו כחול (בכבד) ברמת אנכיטית/ מדידה אנליטית מלאה ברמת תצר (מודל הנו הכחול).

דר פלג — 609 — 15.4.18
שם המודד — מספר רישיון — תאריך

P:\TABA\60341.telb_y\mf38-60341_tokef.dwg 07/12/2017

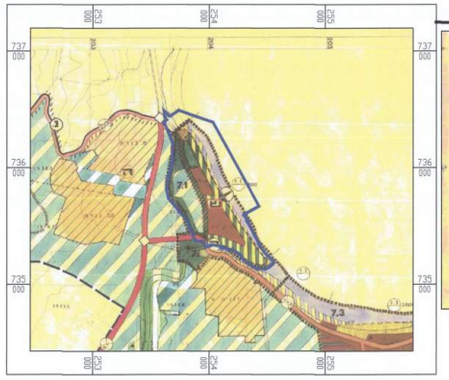

תמ"א 13 מקטע 7 — קנ"מ 1:20,000

תמ"מ 9\2 יעודי קרקע — קנ"מ 1:20,000

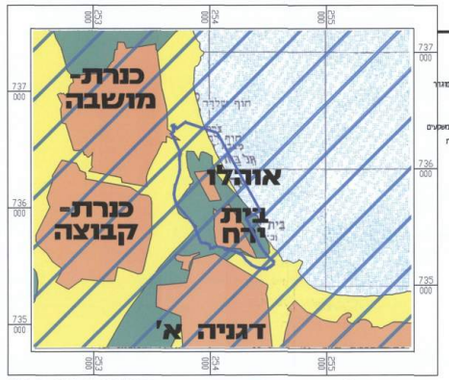

תמ"מ 9\2 - רגישויות — קנ"מ 1:20,000

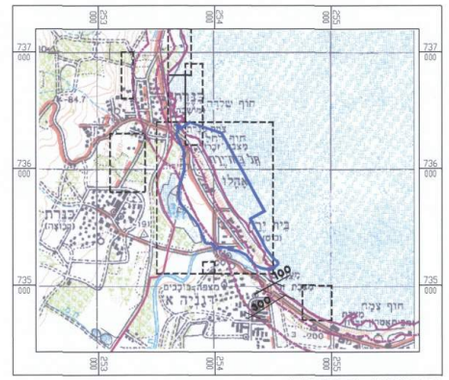

תרשים סביבה
קנ"מ 1:20,000

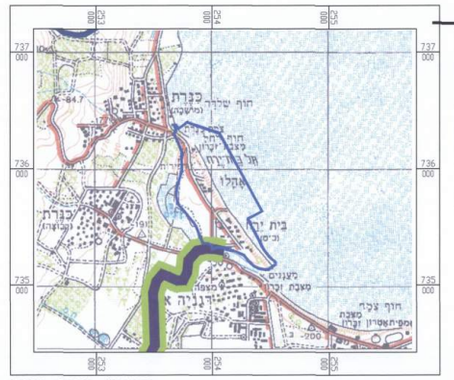

תמ"א 3\ב\34 — קנ"מ 1:20,000

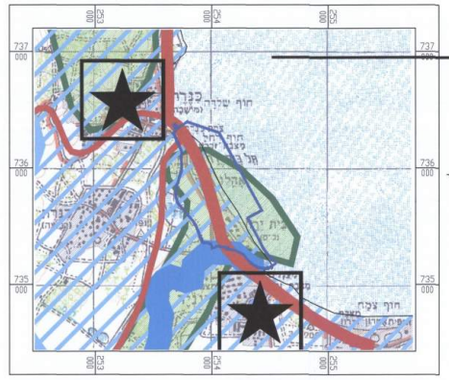

תמ"א 35 מרקמים — קנ"מ 1:20,000

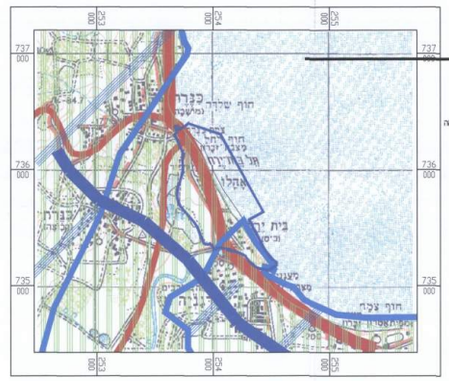

תמ"א 35 הנחיות סביבתיות — קנ"מ 1:20,000

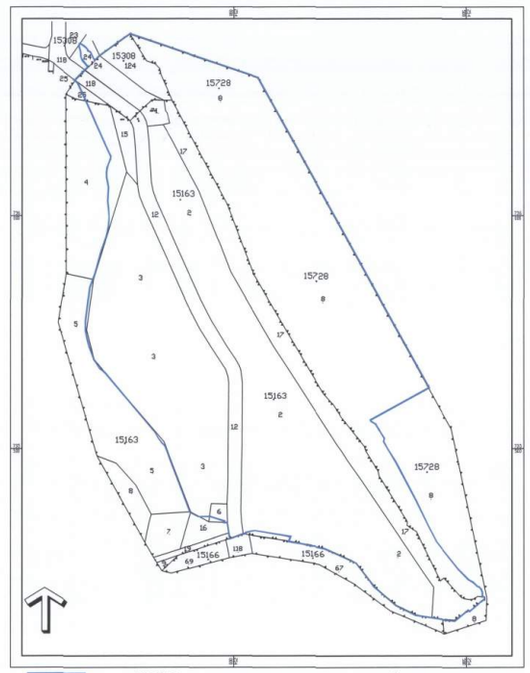

גושים וחלקות - תאי שטח
קנ"מ 1:5.000

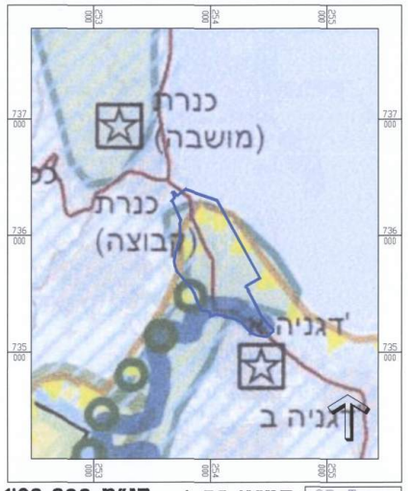

תמ"א 35-1 — קנ"מ 1:20,000

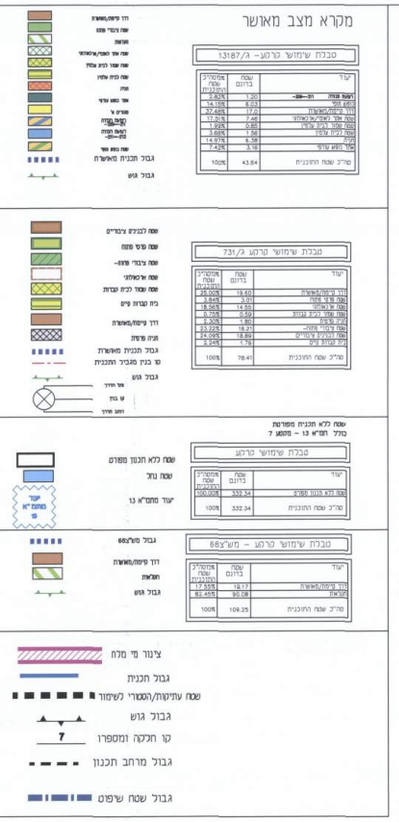

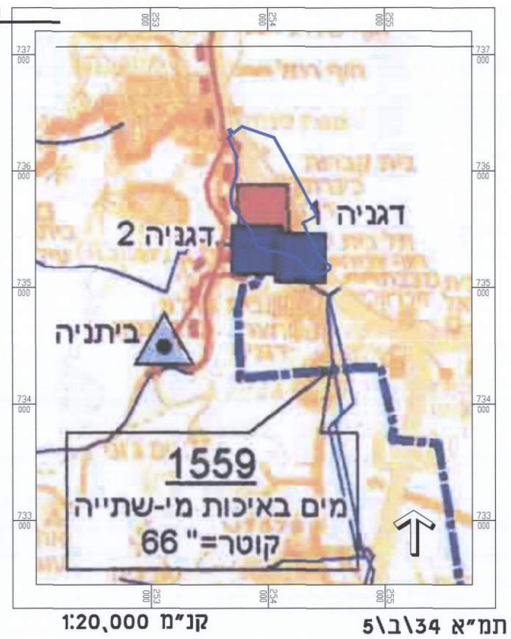

תמ"א 34\ב\5 — קנ"מ 1:20,000

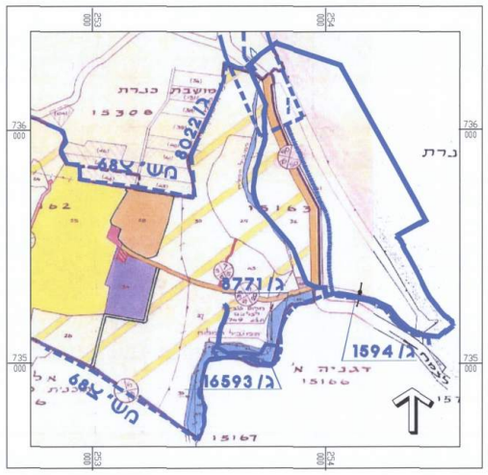

משצ 68 — קנ"מ 1:10,000

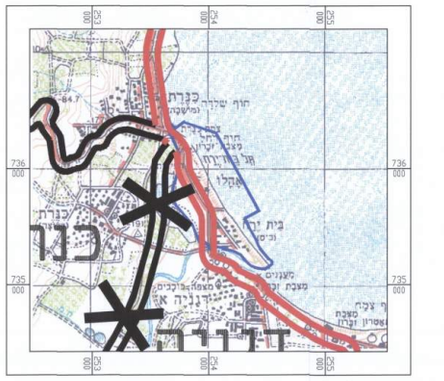

תמ"א 3\11\ג — קנ"מ 1:20,000