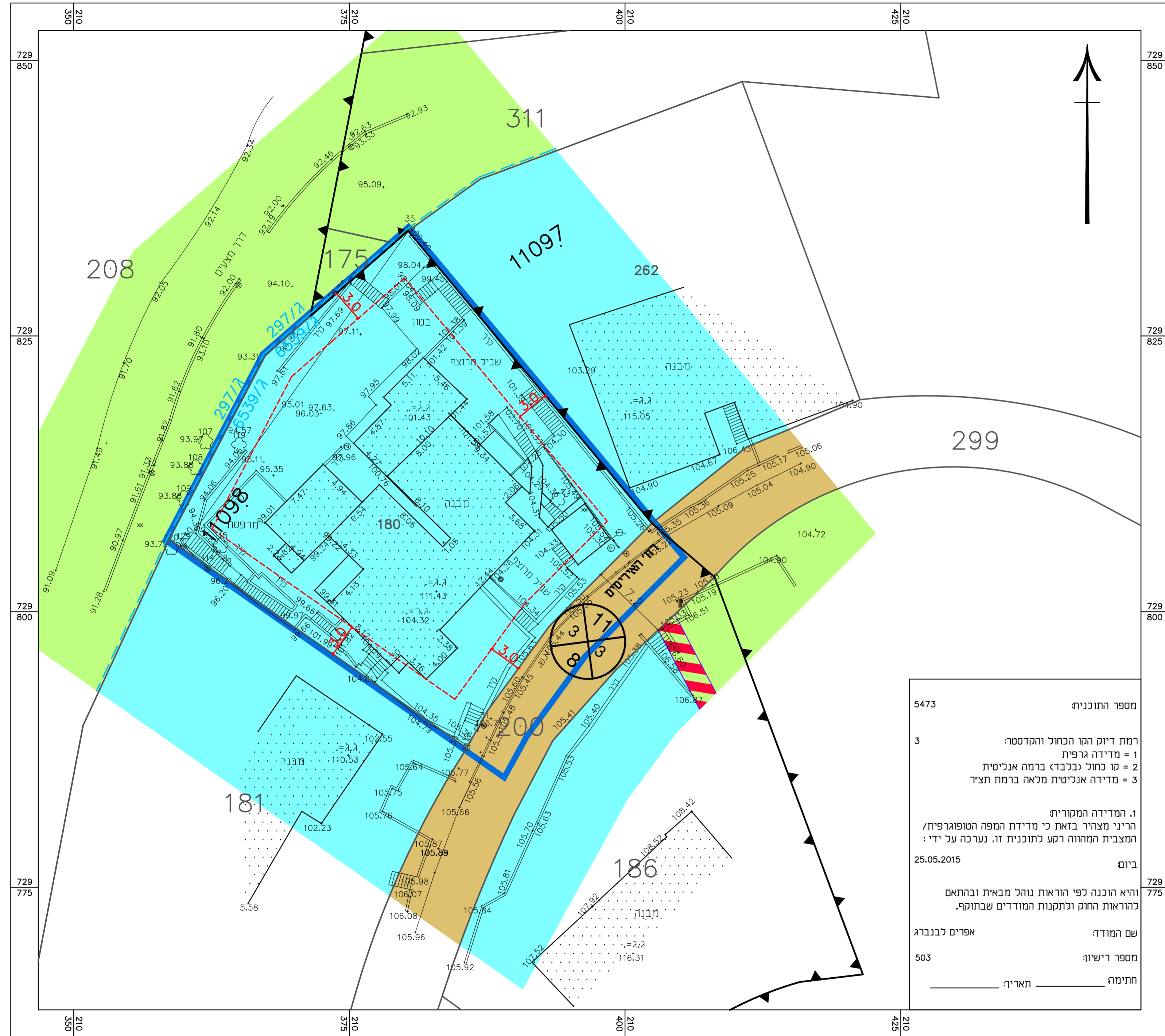





מצב מאושר ק"מ : 1:250



מספר התוכנית: 5473
 רמת דיוק הקו הכחול והקדסטר: 3
 1 = מדידה גרפית
 2 = קו כחול (כבוד) ברמה אנכית
 3 = מדידה אנכית מלאה ברמת חצי
 1. המדידה המקורית:
 הריני מצהיר בזאת כי מדידת המפה הטופוגרפית/
 המצבית המהווה דסק לתוכנית זו, נערכה על ידי:
 25.05.2015
 ביום
 והיא הוכנה לפי הוראות נוהל מבאת וברחאם
 להוראות החוק ותקנות המודדים שבתוקף.
 שם המודד: אפרים לבנברג
 מספר רישיון: 503
 חתימה: _____ תאריך: _____

מקרא מצב מאושר :

- גבול תבנית
- גבול תבנית מאושרת
- אזור מגורים ב'
- שטח ציבורי פתוח
- דרך מאושרת
- רחוב משולב
- גבול מוגרש מאושר
- קו ביץ
- מספר הדרך
- קו ביץ
- רחוב הדרך
- גבול חלקה רשומה ומספרה
- גבול גוש
- מספר גוש



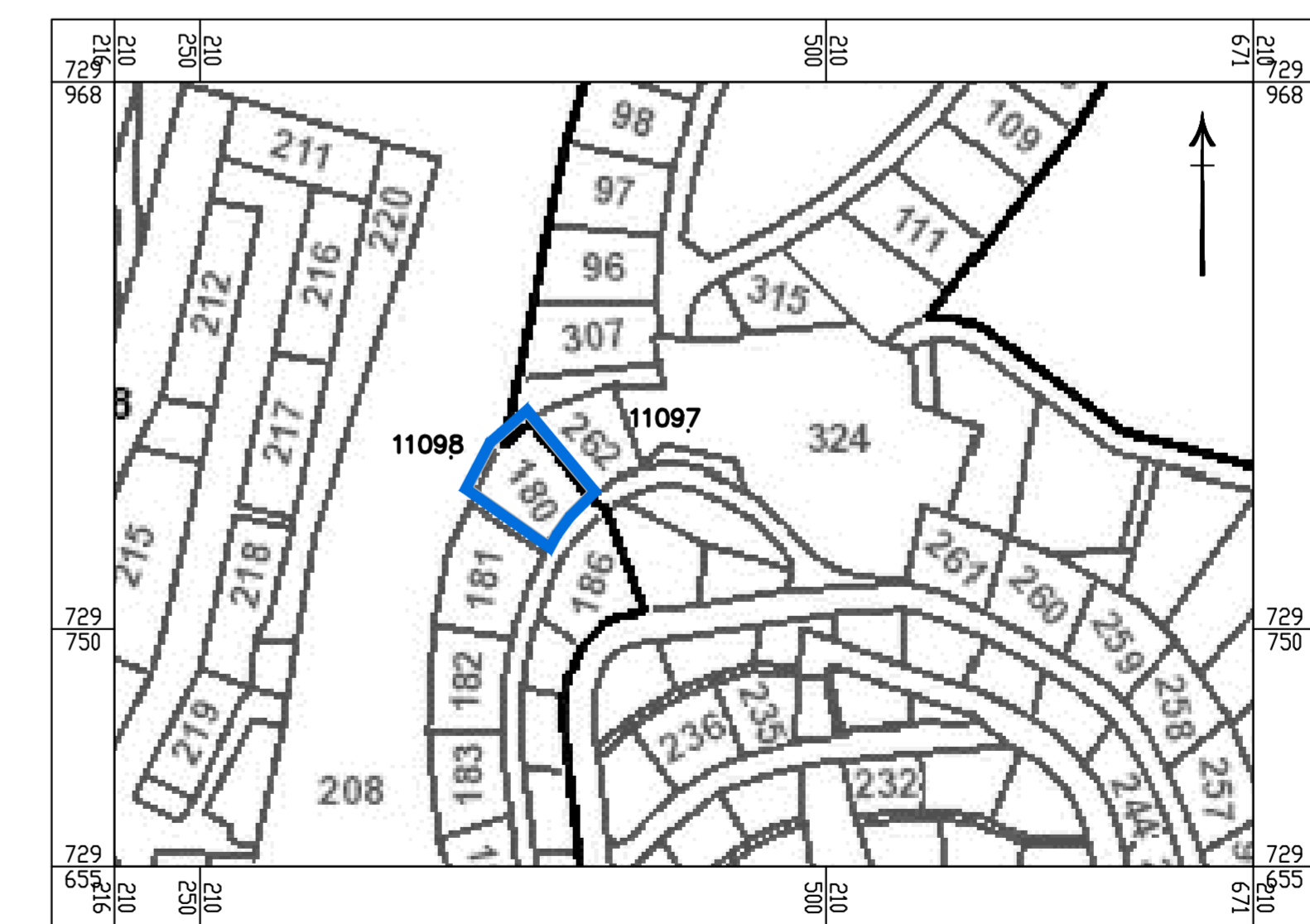
180

11098

תרשים סביבה ק"מ : 1:5000



תרשים סביבה קרובה ק"מ : 1:1250



חוק התכנון והבנייה, התשכ"ה - 1965 תכנית מפורטת	
מס' 222-0330472	
שינוי הוראות וזכויות בניה	
ברחי האיריסים 54	
יקנעם עילית	
תשריס מצב מאושר גליון 1 מתוך 1	
מחזור	צפון
מרחב תכנון מקומי	יקנעם עילית
רשות מקומית	יקנעם עילית
ישוב	יקנעם עילית
תאריך	30/07/2017plot
שם הנספח	קני"מ
מצב מאושר	1 : 250
תרשים סביבה	1 : 5000
תרשים נוסף	1 : 2500
תרשים נוסף	-
תמונה נוספת	-

אישורים	
הפקדה	מתן תוקף

שמות רחובות:	
עורך התוכנית	שם: אורן סמסוס
	תאריך:
	חתימה: