











# מצב מאושר

201-0359737

## נתיב השירה-1 תכנית לאיחוד וחלוקה ללא הסכמה

נספח לתכנית 201-0359737 גליון 1 מתוך 1

תחולה	רקע
תיאור	תשריט מצב מאושר
תאריך עריכת הנספח	27/03/18
רשימת התרשימים	קנ"מ
תרשים סביבה	1500
שמות וחתימות:	
עורך הנספח	שם: דראושה מוראד תאגיד:
	חתימה:

-  מיקרא
-  אזור חקלאי
-  נהר, נחל אכזב, תעלת ניקוז אזורית
-  דרך קיימת ו/או מאושרת
-  גבול תכנית
-  גבול תכנית מאושרת
-  גבול גוש
-  ברום מספר גוש
-  גבול חקקה
-  מספר חקקה



מחוז : הצפון  
נפה : עכו  
מקום : נתיב השירה  
גוש : 18239  
חקקה : 98-101.149

גוש 19939

גבול תכנית מסי ג' 5346

גוש 18158

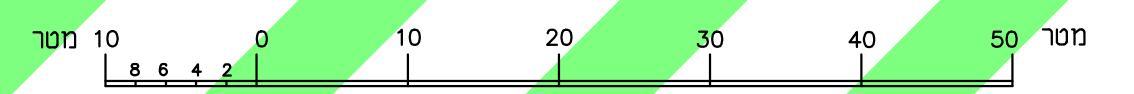
גוש 19944

גוש 19947

גבול תכנית מסי ג' 3875

גבול תכנית מסי ג' 5135

קנה מידה 1 : 500



מספר התוכנית: 7105  
3  
רמת דיוק הגו הכולל והקוסטר = 1 מודרה גרפית  
2 = טו כחול כגלבד ברמה אנכית  
3 = מודרה אנכית מראה ברמת תצד  
1. המדידה המטרית  
הריני מצויר בואת כי מודדת המפה הסופרופית/  
תכנית המראה זמק לתוכנית זו. נערכה על ידי  
ביום 1-03-2018  
נראה והכנה לפי חוקי עובד סבאית והתחום  
לחריאת המע ותכנות המע ים שבחוקי  
שם המודד  
מספר רישיון  
חתימה