חוק התכנון והבניה, התשכ"ה - 1965
תכנית מתאר מקומית

מס' 207-0351742

ג/22526
טבריה המושבה

נספח מצב מאושר
גליון 2 מתוך 2

מחוז	צפון
מרחב תכנון מקומי	טבריה
רשות מקומית	טבריה
ישוב	טבריה
תאריך	06/04/2017
שלב	לתוקף
קנ"מ	1:1250

שם התרשים	קנ"מ
תכנית מתאר ג/18072	1:50000
תמ"א 8 ו-22 משולב	1:50000
תמ"מ 9/2	1:50000
תמ"א 3/13	1:50000
תמ"א 13	1:50000
תמ"א 11/3ג	1:100000
תמ"א 34ב/5	1:100000

שמות וחתימות

עורך הנספח	שם: שגיא שרייבר תאגיד: חץ הצפון מיפוי והנדסה בע"מ	חתימה:
גורם מאשר	שם: תאגיד:	תאריך: חתימה:

תרשים התמצאות
קנ"מ: 1:30,000

מקרא מצב מאושר



תמ"א 8 ו-22 משולב

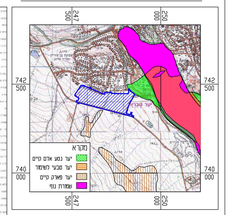

תכנית מתאר ג\18072

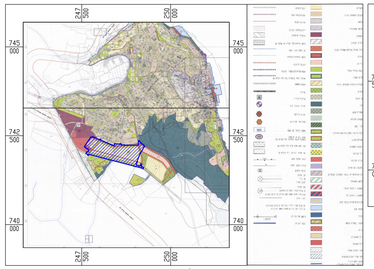

תמ"מ 9\2 -יעודי קרקע

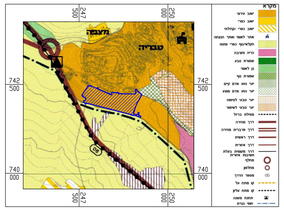

תמ"א 3\13

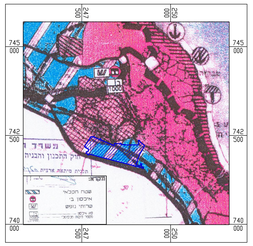

תמ"א 34ב\5

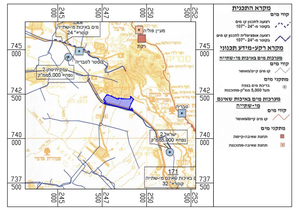

תמ"א 11\3ג

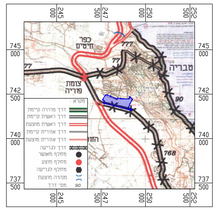

תמ"א 13

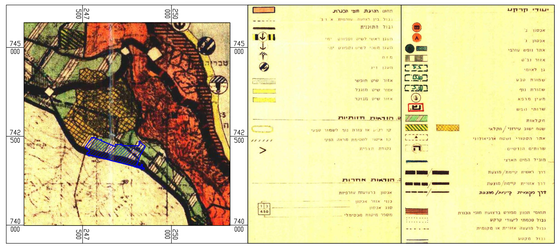

הערות:
1. מפי הנאמנים הנלמדות אשר בנוים אז חמיר הנו הכחל חשבון בצורה אביקתה. חשוב זה: שאם לעוזר ערימה המבע בכבו הא לסימון גבוהות, מפות מצביות ומפורטות, יחיד- בנין נפי
2. כל הנו הוראים הוראות אבוהר הנו המחול אל המלוקה מחזוה לו העלה בצורה ברמה אינו מחייב, אל לעשות בו שם שלוש.
3. בצע ערימה תיר בחוזם המפה ישלנו אסור הוראות ומיקום.
4. מוגבלת מצבו המאשר בנוסחה על מקרים בחוזר מלבד אז אם מסוימה המוגבלת מפוגרת אי בשרבי הבנה.
5. חוקה ומתקיימרית מצבר המאשר הנו מתוה המפה ראשונה של הערה הנוכנה הבנרה.
6. עדי הנו גבוה נבנה בהאם המפע בחוזר המאשרה לכל אגדים בהוחלת הנאמן
7. לחשב מ מגדי מכתב נלחה מחיב, פס סימוך המאשרה F01583-43מ

חץ הצפון
מיפוי והנדסה בע"מ
מכון שרון 050-3332240
זיו סלמון 050-3332239
אדיב נסנ"ע 050-3332238
מדידות, מיפוי, GIS ואורתופוטו
רח' הרבה ב. ת.ד. 2054
משק ב' הלשעה מדרום כיוון 3910000
טל' 04-8580377 פקס 04-8580335
office @ hetz-hozofon.co.il | www.hetz-hozofon.co.il