
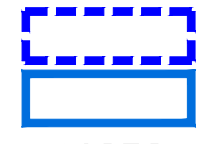



**תשריט מצב מאושר קנ"מ 1:250**  
**מקרא מצב מאושר**



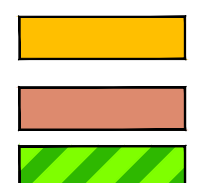
מספר הדרך  
 קווי בנין  
 רוחב הדרך



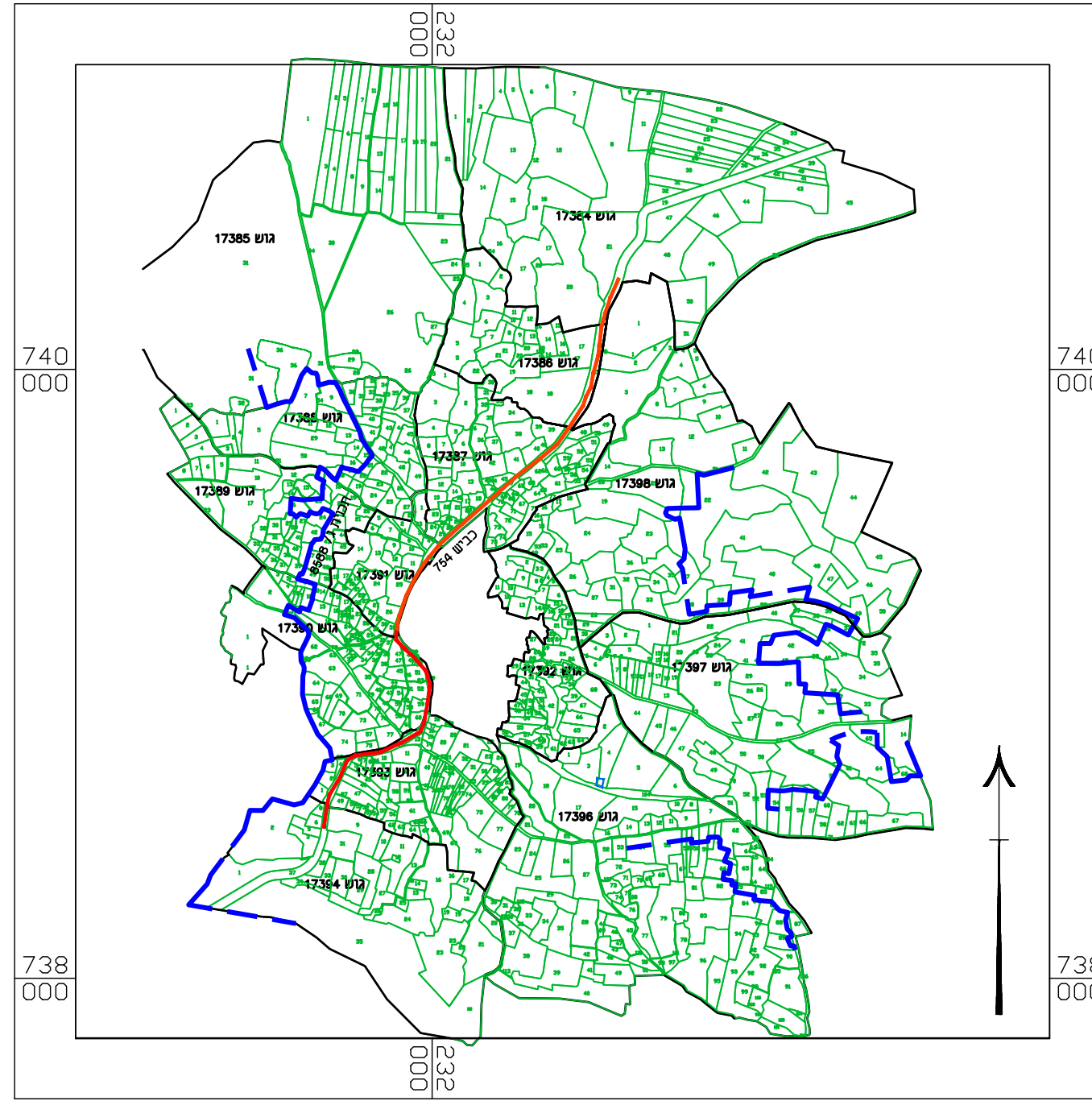
16873  
 27



27/3



גבול תכנית מאושרת  
 גבול תכנית  
 מס' גוש  
 מס' חלקה  
 גבול חלקה  
 גבול מגרש  
 מספר מגרש  
 מגורים א'  
 דרך מאושרת  
 דרך להולכי רגל



**תרשים התמצאות קנ"מ 1:20000**



**תרשים סביבה קנ"מ 1:1250**

**חוק התכנון והבנייה, התשכ"ה - 1965**  
**תכנית מפורטת**

**מס' 257-0311498**

**שם התכנית**  
**שינוי בהוראות וזכויות בניה**  
**כפר כנא**

**מצב מאושר**      **גליון 1 מתוך 1**

<b>שם הנספח</b>	קנ"מ
<b>מצב מאושר</b>	1 : 250
<b>תרשים סביבה</b>	1 : 1250
<b>תרשים התמצאות</b>	1 : 20000
<b>תרשים נוסף</b>	-
<b>תמונה נוספת</b>	-

תאריך: 30/03/2017

**שמות וחתומות:**

<b>עורך התוכנית</b>	שם: <b>אחמד עואד</b>	חתומה:
	תאריך: <b>משרד אדריכלות ובינוי ערים רשיון מס' 46573</b>	