

תשריט מצב מאושר

מס' 215-0314054

שם התכנית

עפולה עלית - מתחם למבני מגורים
ג\171/3

נספח לתכנית גליון 1 מתוך 1








תחולה	רקע
קנ"מ:	1:500
תאריך עריכת הנספח	13/3/2017





שמות וזתימות:

אדריכל ערן מבל
ארכיטקטורה וביני ערים בע"מ
פ.ד. 0-226198-51
קק"ל 4 ק. טבעון
טל: 04-9835146

שם: אדריכל ערן מבל
תאגיד: ערן מבל אדריכלים

עורך הנספח

-  מיקרא
-  מסח
-  שטח לבניני ציבור
-  שטח ציבורי פתוח
-  פרטי פתוח
-  דרך מאושרת
-  שטח לתכנון מחדש

-  גבול תכנית מאושרת
-  גבול תכנית
-  מספר תא שטח
-  מספר תכנית מאושרת 1996/ג

 רוחת

מספר התוכנית SURVEY_3727
רמת דיוק הוא הכחול והקורסר:
1 = מדידה ארפית
2 = סכומי כנבדק בריחה אנליטית
3 = מדידה אנליטית מלאה בריחה תציר
1. המדידה המסורתית
2. הריני מודרי בראי כי מדידת המפה המופקרת פית/ המצבית המרהוה רקע לתוכנית זו. נערכה על ידי:
18-3-15
ביום
והיא הוכנה לפי הוראות נוהל מבאית וברתאם
להוראת הרוק ותכנות המודים שבנות.
שם המוד: מוחמד שעבא
מספר רישוי: 670
תחילה: תאריך:

