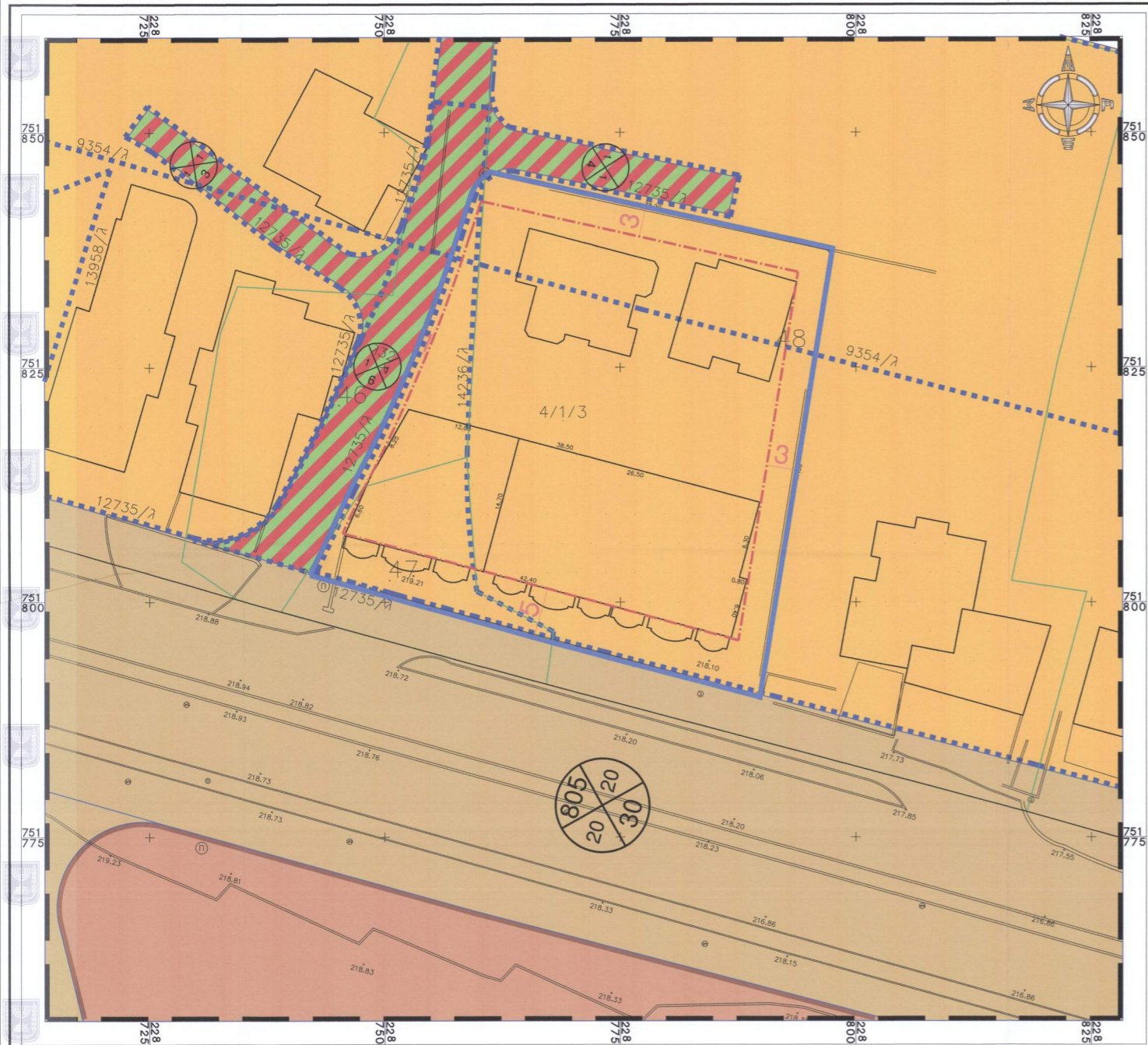




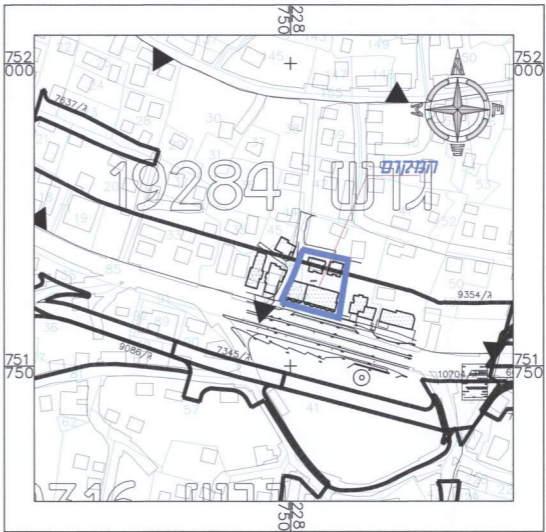
תוכנית התכנון והבנייה - תשפ"ב  
 תחילת התקפות - 2.8.2018  
 20/5166\_K



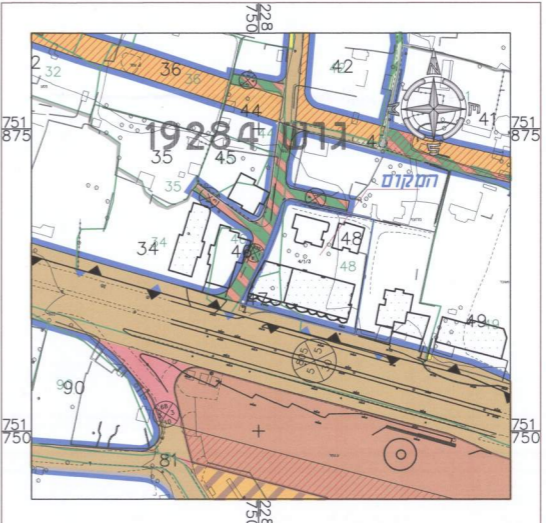
מצב מאושר קני"מ 1:250

**מקרא**  
**מצב מאושר**

- גבול תוכנית
- גבול תוכנית מאושרת
- דרך מאושרת
- מגורים א'
- בניני ציבור
- דרך גישה
- גבול ומספר חלקה 19383
- גבול ומספר גוש 19383
- מספר הדרך 805, קו בנין 20, רוחב הדרך 30
- גבול אזור עתיקות



תרשים סביבה קני"מ 1:2500 רקע גושים וחלקות



תרשים סביבה קני"מ 1:1250 עפ"י תכנית ג' 12735

- מקרא**
- דרך כביסוק
  - גבול תוכנית
  - גבול תוכנית מאושרת
  - גבול אזור עתיקות
  - קו בנין מינימלי 3, רוחב הדרך 10
  - אזור מגורים א'
  - שטח לבניני ציבור
  - דרך קיימת או מאושרת
  - דרך מוצעת או הרחבה מוצעת
  - דרך גישה

חוק התכנון והבנייה, התשכ"ה - 1965  
 תכנית מתאר מקומית

262-0376541

ג/22859  
 הגדלת זכויות בניה במגרש מגורים בסכנין

מצב מאושר גליון 1 מתוך 1

שם התנסוף	קני"מ
מצב מאושר	1250
תרשים סביבה	12500
תרשים סביבה ע"פ תכנית ג' 12735	11250

תאריך: 13/12/2015

262-0376541--

מיוזם התכנון - תחילת ציפי  
 חוק התכנון והבנייה, תשכ"ה - 1965  
 262-0376541  
 תוכנית המבוארת להגדלת זכויות הבניה התלויות  
 ביום 17.12.2018. לאותר את התכנית  
 על התכנית לא תכנס לתקופת אישור של  
 17-04-2018  
 מנהל טענות התכנון יחיד תחידה המחוזית

שמות וחתימות:

שם:	פאלח גנאים	חתימה:
תאריך:		

עורך התוכנית