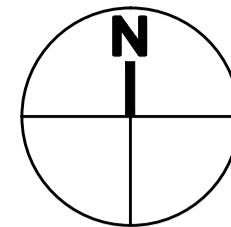
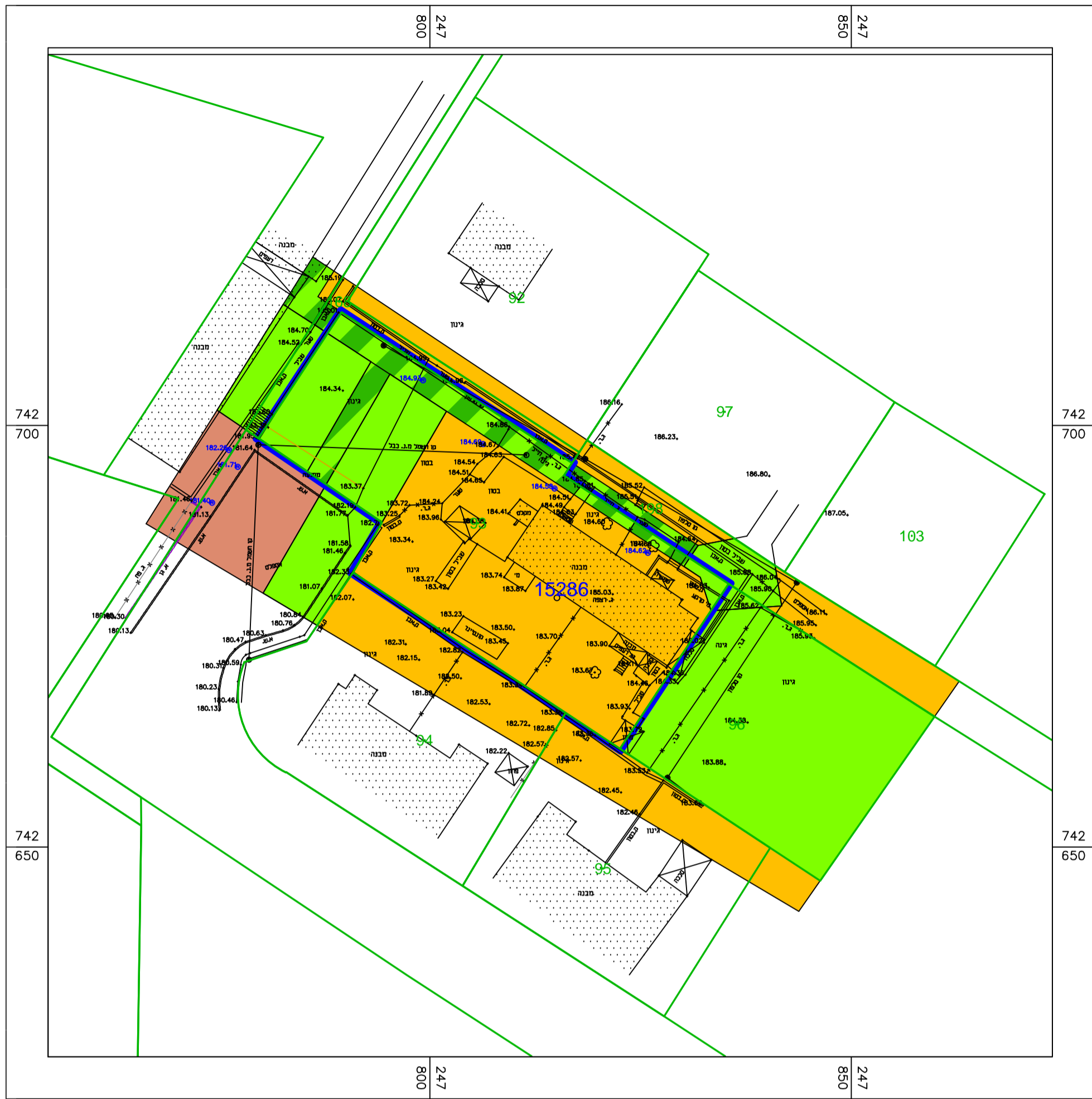


### תשריט מצב מאושר קנ"מ 1:500



### מקרא מצב מאושר

- גבול התכנית
- מספר גוש
- גבול גוש
- מספר חלקה רשומה
- גבול חלקה רשומה
- אזור מגורים א'
- דרך מאושרת
- שטח ציבורי פתוח
- דרך הולכי רגל
- מספר הדרך
- קווי בנין
- רוחב הדרך

# 207-0486928

הרב עוזיאל 94 - שינוי הוראות בניה

## מצב מאושר

איחוד וחלוקה	סמכות ראשית	סוג התכנית	אופי התכנית
ללא איחוד וחלוקה	ועדה מקומית	תכנית מפורטת	תכנית שמכוחה ניתן להוציא היתרי בניה

**מחוז:** הצפון  
**מרחב תכנון מקומי:** טבריה  
**רשות מקומית:** עיריית טבריה  
**שטח התכנית:** 1222 מ"ר  
**קנה מידה:** 1:500

**גושים וחלקות בתכנית:**

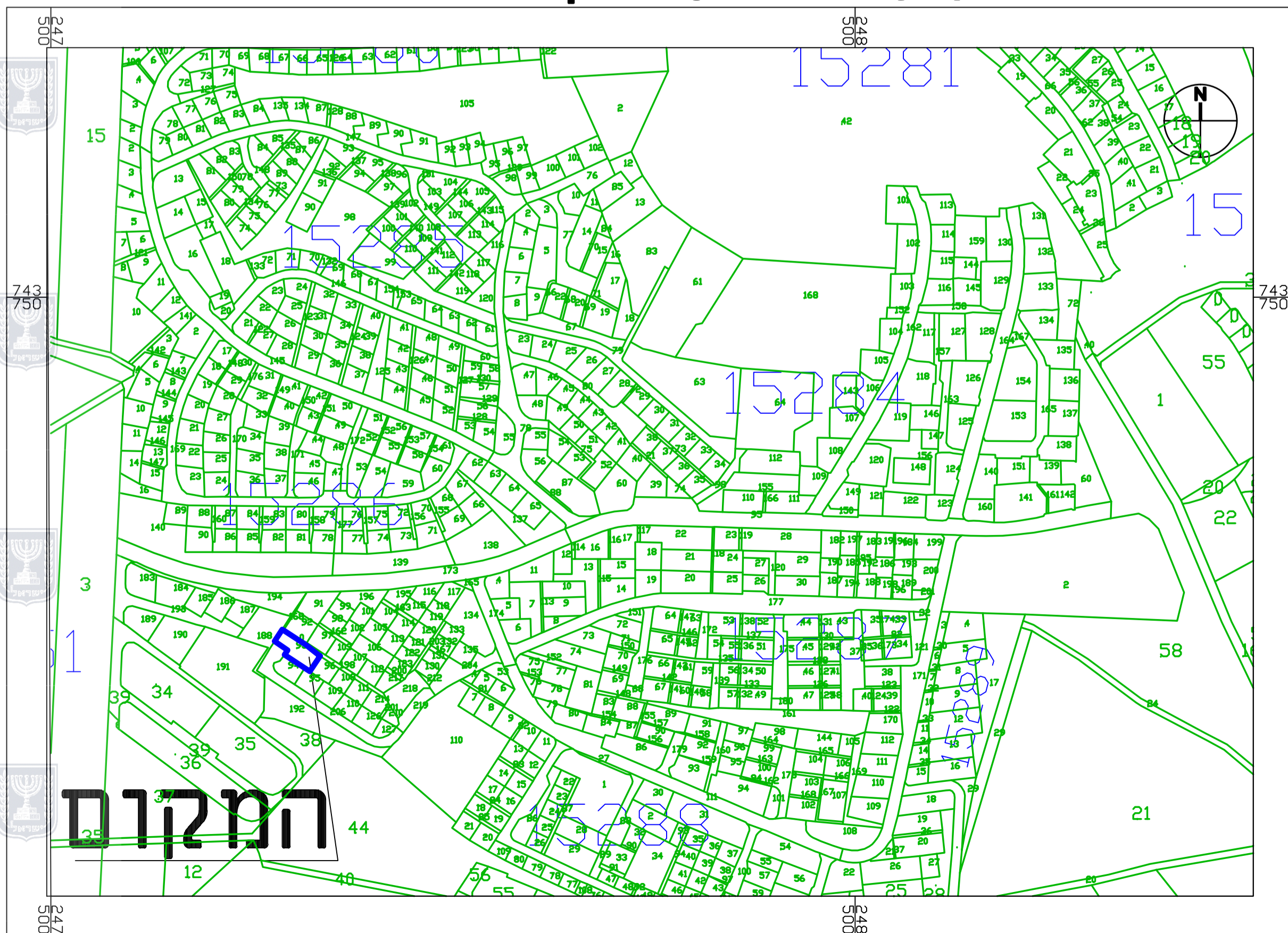
גוש	סוג הגוש	חלקות בשלמות	חלקי חלקות	מגרש	חתימת מוזד ותאריך
15286	מוסדר	93			

חותמות מוסד התכנון:

**שמות וחתימות:**

עורך התכנית	שם: אבו ליל עבד אלחפיוז אדריכל		חתימה:
	מסמך:	ת.ד. 335	מסמך:
מסמך:	מסמך: 17902	מסמך:	335
מסמך:	מסמך: 153466815	מסמך:	04-6466815
דוא"ל:	abedel5@gmail.com		

### תשריט התמצאות כללית קנ"מ 1:5000



**המקום**