

מס' 206-0483727

שם התכנית -
החלפת שטחים נחלה 51 כפר קיש

מצב מאושר גליון 1 מתוך 1

קנים 1:280	
-	
-	
-	

תאריך 12/12/16

- מקרא
- מורים ביישוב כפר
 - שטח חקלאי
 - תחומי מיוחדות
 - שביל
 - גבול תכנית

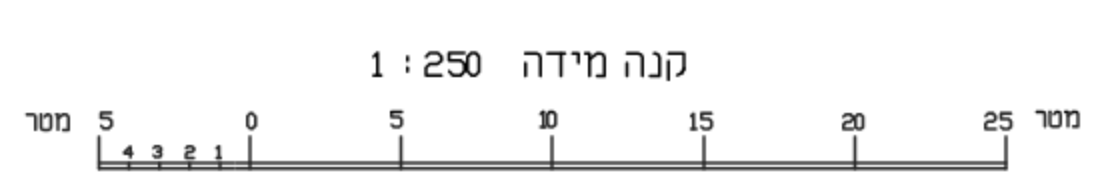
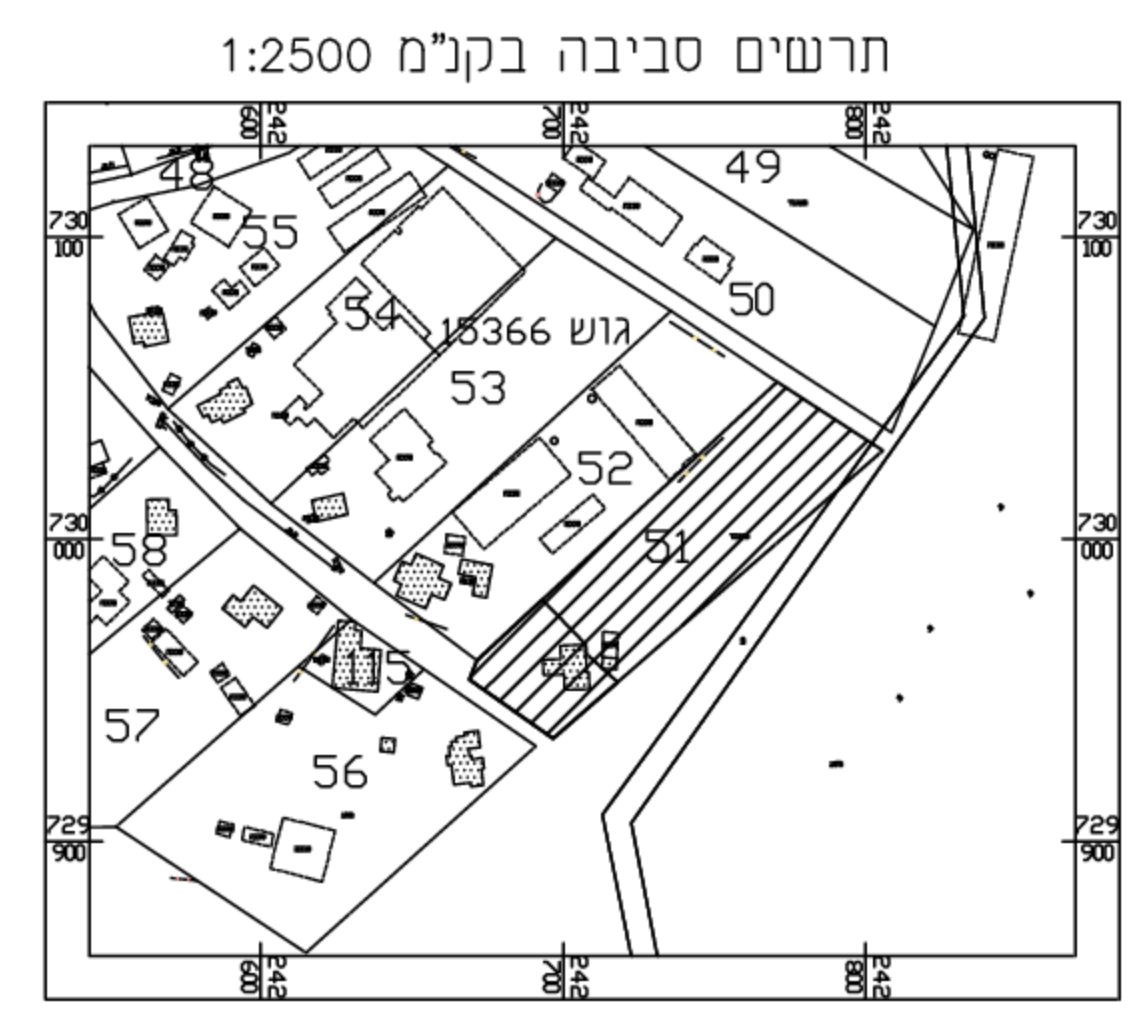
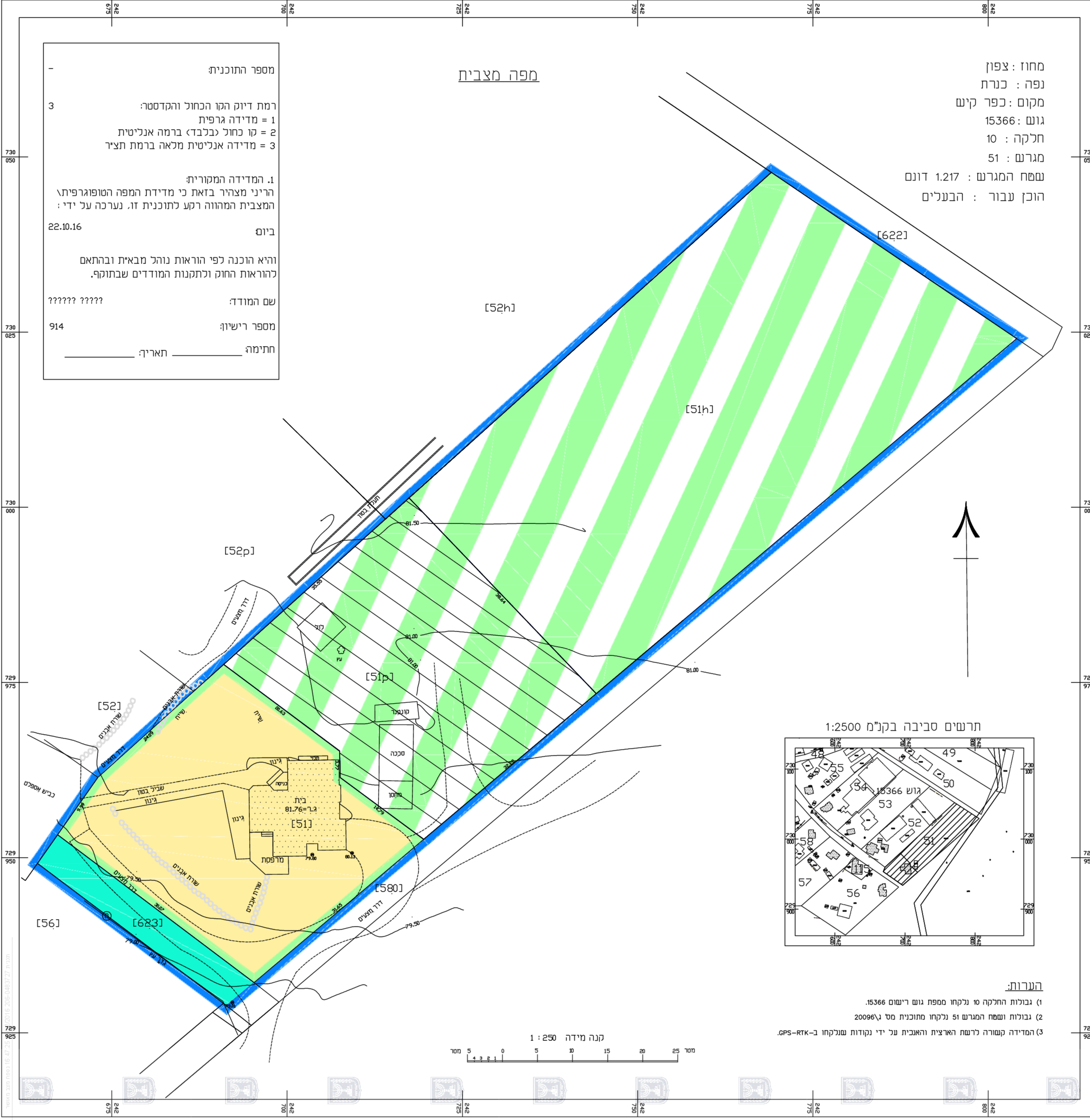
מפה מצבית

מחוז : צפון
נפה : כנרת
מקום : כפר קיש
גוש : 15366
חלקה : 10
מגרם : 51
שטח המגרם : 1.217 דונם
הוכן עבור : הבעלים

מספר התוכנית: -
רמת דיוק הקו הכחול והקדסטרי: 3
1 = מדידה גרפית
2 = קו כחול (בלבד) ברמה אנליטית
3 = מדידה אנליטית מלאה ברמת תציר

1. המדידה המקורית:
הריני מצהיר בזאת כי מדידת המפה הטופוגרפית \ המצבית המהווה רקע לתוכנית זו, נערכה על ידי:
ביום 22.10.16
והיא הוכנה לפי הוראות נוהל מבאית ובהתאם להוראות החוק ולתקנות המודדים שבתוקף.

שם המודד: ?????? ??????
מספר רישיון: 914
חתימה: _____ תאריך: _____



- הערות:
- גבולות החלקה 10 נלקחו מספת גוש רישום 15366.
 - גבולות ושטח המגרם 51 נלקחו מתוכנית מס' 200966.
 - המדידה קשורה לרשת הארצית והאנכית על ידי נקודות שנקחו ב-GPS-RTK.

שמות וחתימות:	
עורך התוכנית	שם: מורן יאיר ארדין תאריך:
מגיש התוכנית	שם: פולק שלמה תאריך:
יוזם התוכנית	שם: פולק שלמה תאריך:
בעלי עניין בקרקע	שם: פולק שלמה תאריך:

תכנית 206-0483727 מ-16.07.2016 מס' תכנית 16.07.2016