

מרחב תכנון מקומי

הגליל המרכזי

# מושב גורן

חוק התכנון והבניה תשכ"ה-1965  
 הועדה המקומית לתכנון ולבניה  
 הגליל המרכזי

תכנית מס' 1804  
 הועדה המקומית בשיבתה מס' 1947  
 מיום 26.8.73 עמ' 283

החליטה להסמיך  
 על הפקדת התכנית הנקובה לעיל.

מנכ"ל הועדה

מחוז: הצפון  
 נפה: עכו  
 מועצה אזורית: מעלה הגליל



ת.ב.ע.מ. מס' 1804  
 קנה מידה 1:2500

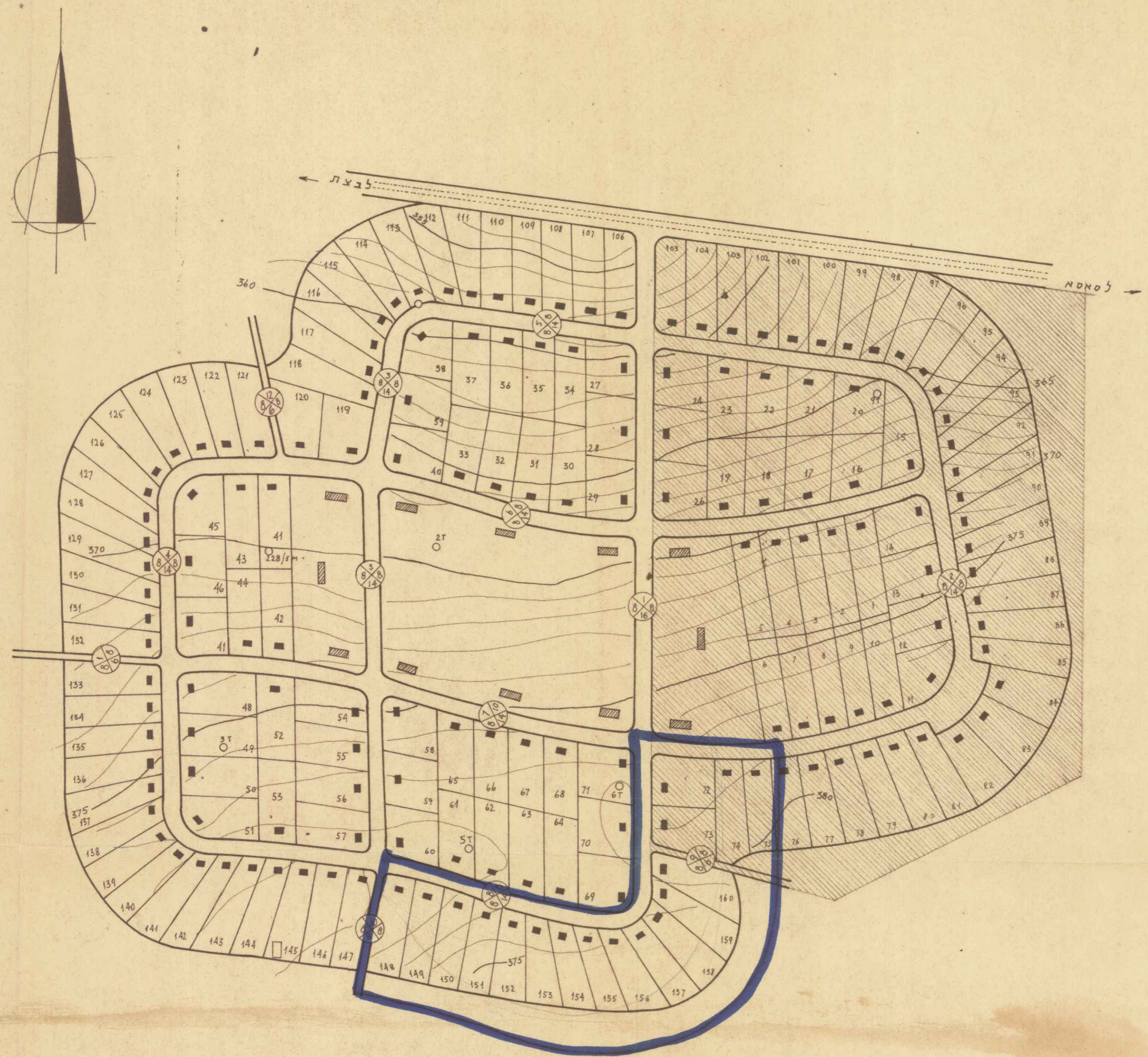
160 מגרשים א 2 ד' 320 ד'  
 מגרשים צבוריים 59 ד'  
 דרכים 55 ד'

סה"כ 434 דונם

תכנית מס' 1804 מורפמת לבית חוקף בילוקים  
 הפרוטוקול מס' 2247 מיום 26.8.73 עמ' 283

### מקרא

-  אזור שהוכשר עבור מרכז מעלה הגליל-גרנות הגליל
-  אזור המיועד לרה-פרצלציה ובניי מחדש



משרד הפנים  
 חוק התכנון והבניה תשכ"ה-1965

מחוז: הצפון  
 מרחב תכנון מקומי: הגליל המרכזי  
 תכנית מס' 1804  
 הועדה המקומית בשיבתה מס' 1947  
 מיום 26.8.73 עמ' 283

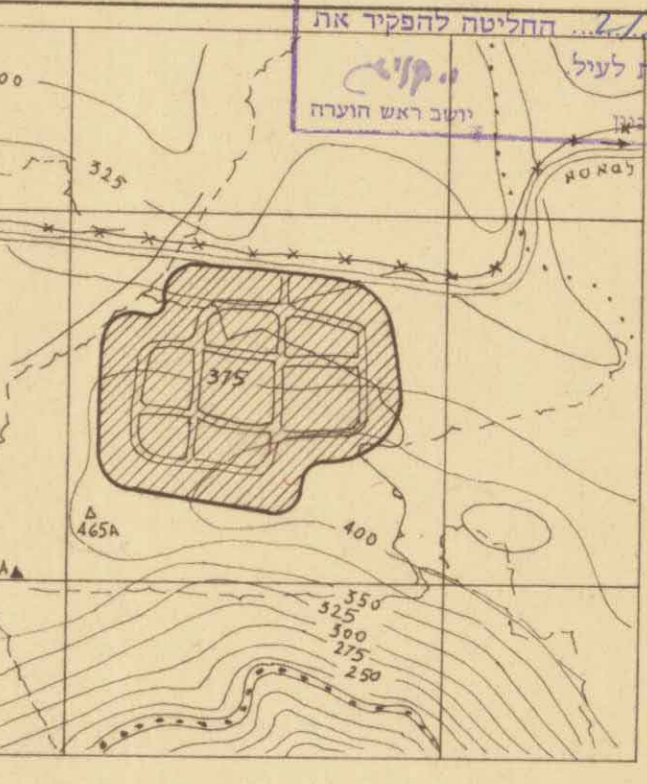
החליטה להפקיד את  
 התכנית הנקובה לעיל  
 סגן מנהל בלתי תלוי

חוק התכנון והבניה תשכ"ה-1965  
 הועדה המקומית לתכנון ולבניה  
 מעלה הגליל

תכנית מס' 1804  
 הועדה המקומית בשיבתה מס' 1947  
 מיום 26.8.73 עמ' 283

החליטה להסמיך  
 על חוקף התכנית הנקובה לעיל.

יושב ראש הועדה



משרד הפנים  
 חוק התכנון והבניה תשכ"ה-1965

מחוז: הצפון  
 מרחב תכנון מקומי: הגליל המרכזי  
 תכנית מס' 1804  
 הועדה המקומית בשיבתה מס' 1947  
 מיום 26.8.73 עמ' 283

החליטה להפקיד את  
 התכנית הנקובה לעיל  
 סגן מנהל בלתי תלוי

תרשים סביבה ק.מ. 1:20000