

מחוז הצפון מרחב תכנון מקומי טבריה

תכנית ב.ע. מפורטת מס' 1824

שכ' רמת טבריה שלב ב'

גושים 15283 (חלק) + 15289 (חלק)

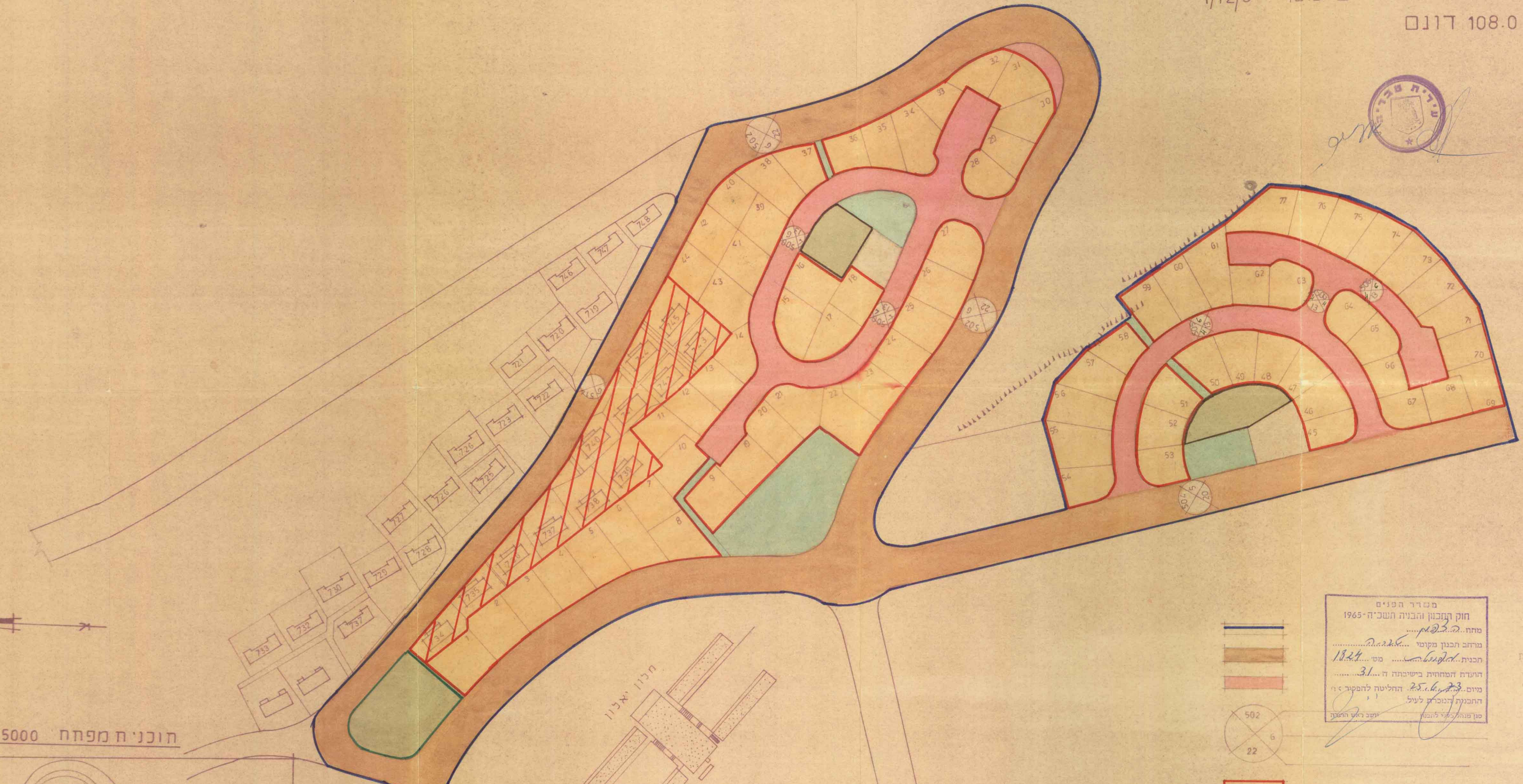
שינוי לתבוע שיכונים ציבוריים מס' 1/12/9

שטח התכנית 108.0 דונם

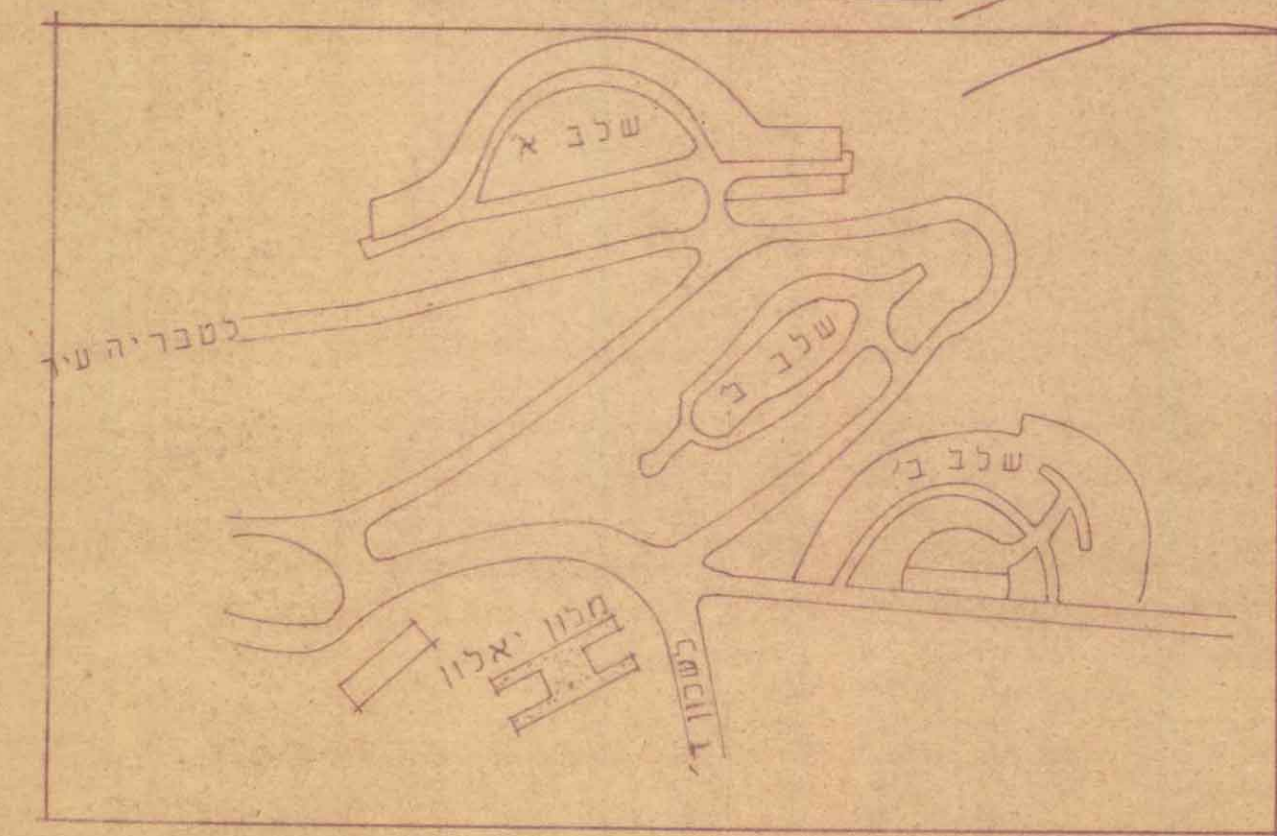
ק.מ. 1:1250



בהסלפה / להפקדה / למתן חוקן
הועדה הניכוסית לתכנון ולבניה
מרחב טבריה
מס' תכנית 1824
החלטת הוועדה המינהלית
מיום 8.5.79
המזכיר

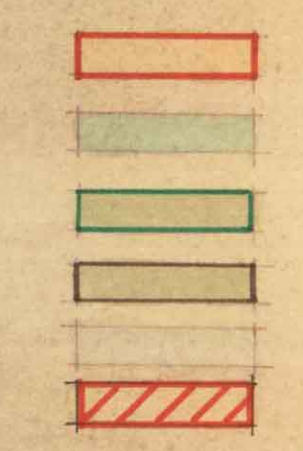


הוכנית מפהח 1:5000



מס	שמוש	שטח בדונם %	שטח בדונם %
1	איזור מגורים א-3	42.6	46.3
2	איזור מגורים קומה אחת	6.9	7.5
3	שטח ציבורי פתוח	5.0	5.4
4	דרונים קיימות או מאושרות	27.7	30.0
5	דרונים מוצעות	12.5	13.0
6	שטח מסחרי	1.2	1.3
7	שינוי משטח ציבורי פתוח לשטח לבנייני ציבור	2.1	2.3
8	לבנייני ציבור	2.0	2.2
9	סך הכל	100.0	108.0

סגור הפנים
חוק תכנון והבניה השכיה-1965
מרחב טבריה
מרחב תכנון מקומי
תכנית מפורטת מס' 1824
הועדה המינהלית בשיבתה ה-31
מיום 25.6.79
החלטת הוועדה המינהלית
לשם תכנון ולבניה



מקרא:
 גבול התכנית
 דרך קיימת או מאושרת
 דרך מוצעת או הרחבה
 חס הדרך
 קו בנין מינהלי
 גובה הדרך
 איזור מגורים א-3
 שטח ציבורי פתוח
 שטח משטח ציבורי פתוח לשטח לבנייני ציבור
 שטח מסחרי
 איזור מגורים קומה אחת

סגור הפנים
חוק תכנון והבניה השכיה-1965
מרחב טבריה
מרחב תכנון מקומי
תכנית מפורטת מס' 1824
הועדה המינהלית בשיבתה ה-31
מיום 9.2.76
החלטת הוועדה המינהלית
לשם תכנון ולבניה

תכנית מס' 1824
מיום 22.6.79
מיום 22.6.79

רמת טבריה ב.ע. 1824

שלב ב'