

משרד הסנים מחוז הצפון
 חוק התכנון והבניה תשכ"ח
 7634 אישור תכנית מס.
 הועדה המקומית לתכנון ובניה החליטה
 ליתן את האישור לתכנית.
 תאריך התקנה: 30.08.04

מחוז הצפון

מרחב תכנון מקומי מעלה נפתלי
 תחום שיפוט מוניציפלי עריית מעלות ונפתלי

- שם התכנית** : - תכנית מפורטת מס' 7634א - מגרש טנים מעלות
- בעל הקרקע** : - מנהל מקרקעי ישראל
- היוזם** : - עיריית מעלות תרשיחא
- מגיש התכנית** : - ועדה מקומית לתכנון ובניה מעלה נפתלי
- עורך התכנית** : - עזמי אבו חנא - מהנדסים מודדים מוסמכים
 ת.ד. 2527 נצרת, מיקוד 16124
 טל. 04-6569782 פקס. 04-6465295
- שטח התכנית** : - 19.619 דונם (מחשוב אנליטי)
- קנה מידה** : - 1 : 1250
- גושים וחלקות** : -

חלקי חלקות	חלקות שלמות	גושים
חלק		גוש ישן (בהסדר) 18428 - גוש חדש 18487 (בהסדר)
חלק		גוש ישן (בהסדר) 18384 - גוש חדש 18486 (בהסדר)
14, 9, 8		18390

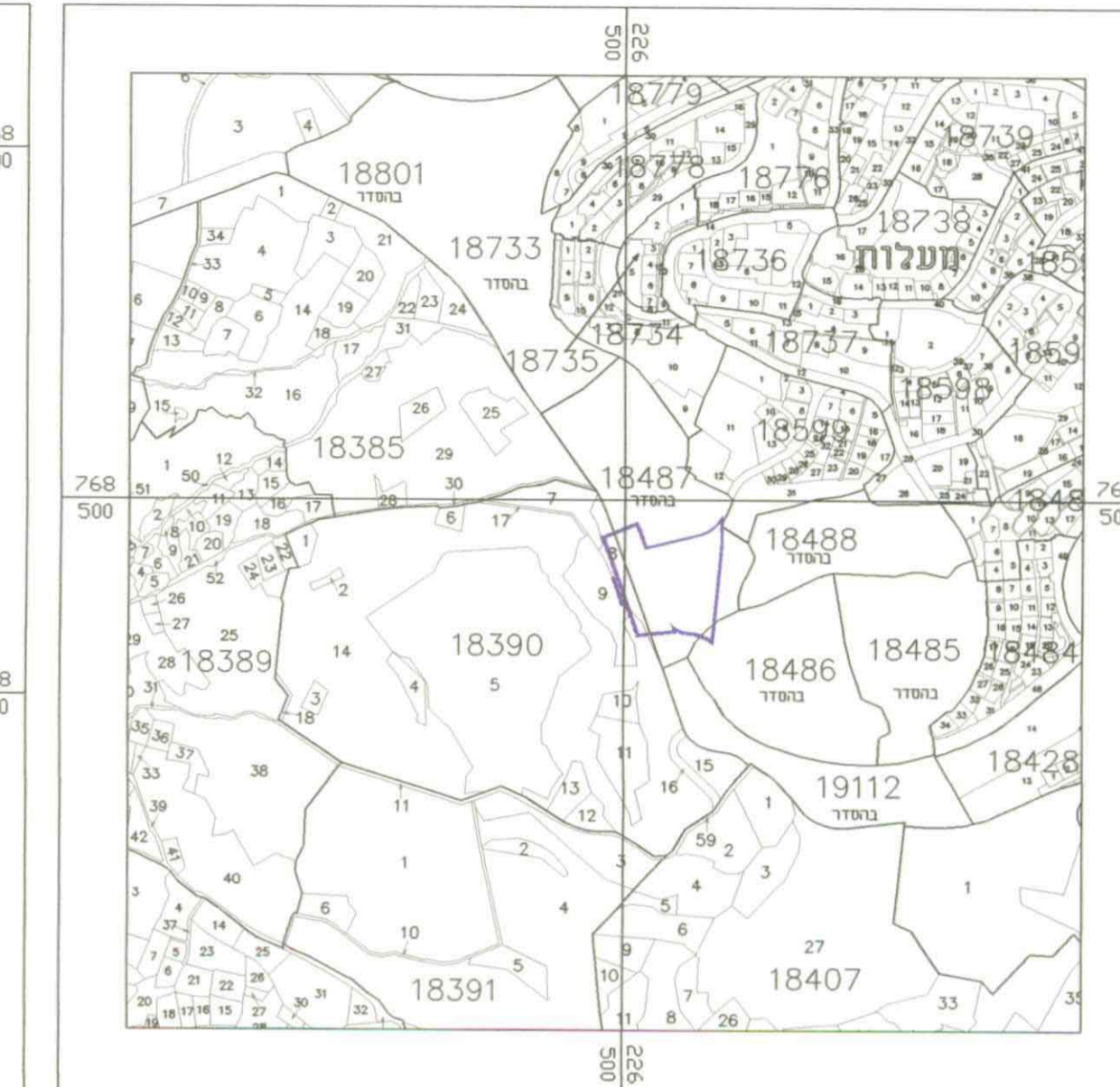
תאריך	הכנה
1/2/90	עדכון 1
10/1/03	עדכון 2
28/8/03	

מקרא

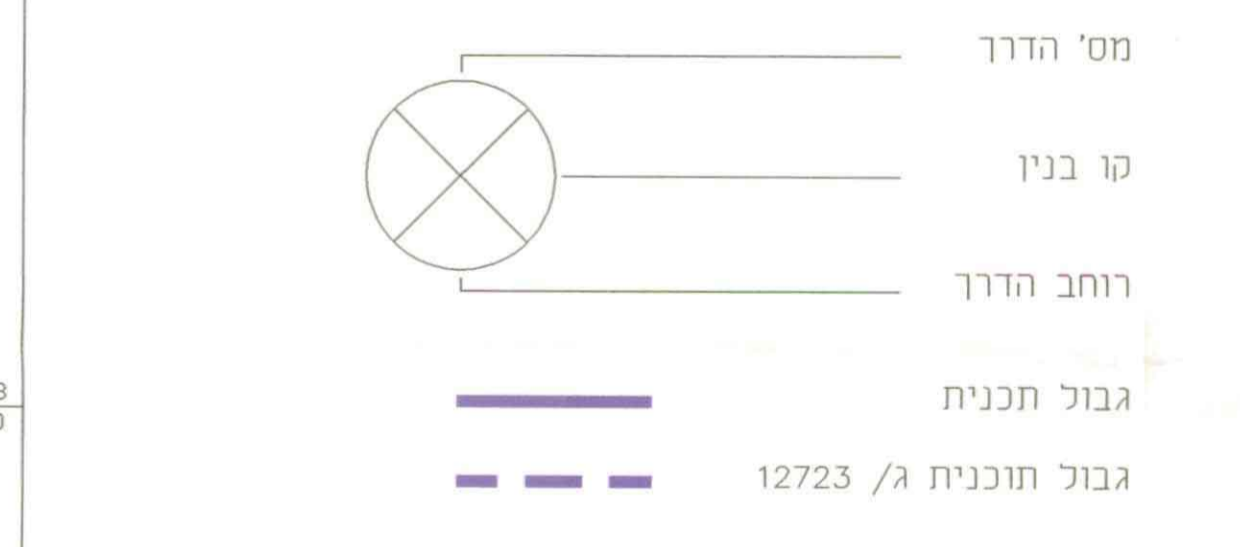
- שטח ציבורי פתוח
- שטח אזור ספורט
- דרך קיימת או מאושרת
- גבול גוש ומספרה
- גבול חקקה ומספרה
- מס' הדרך
- קו בנין
- רוחב הדרך
- גבול תכנית
- גבול תוכנית א/ 12723

מצב קיים		
יעוד	שטח בדונם	%מסה"כ שטח התוכנית
שטח ספורט	11.869	60.50%
דרך קיימת	7.750	39.50%
סה"כ שטח התוכנית	19.619	100%

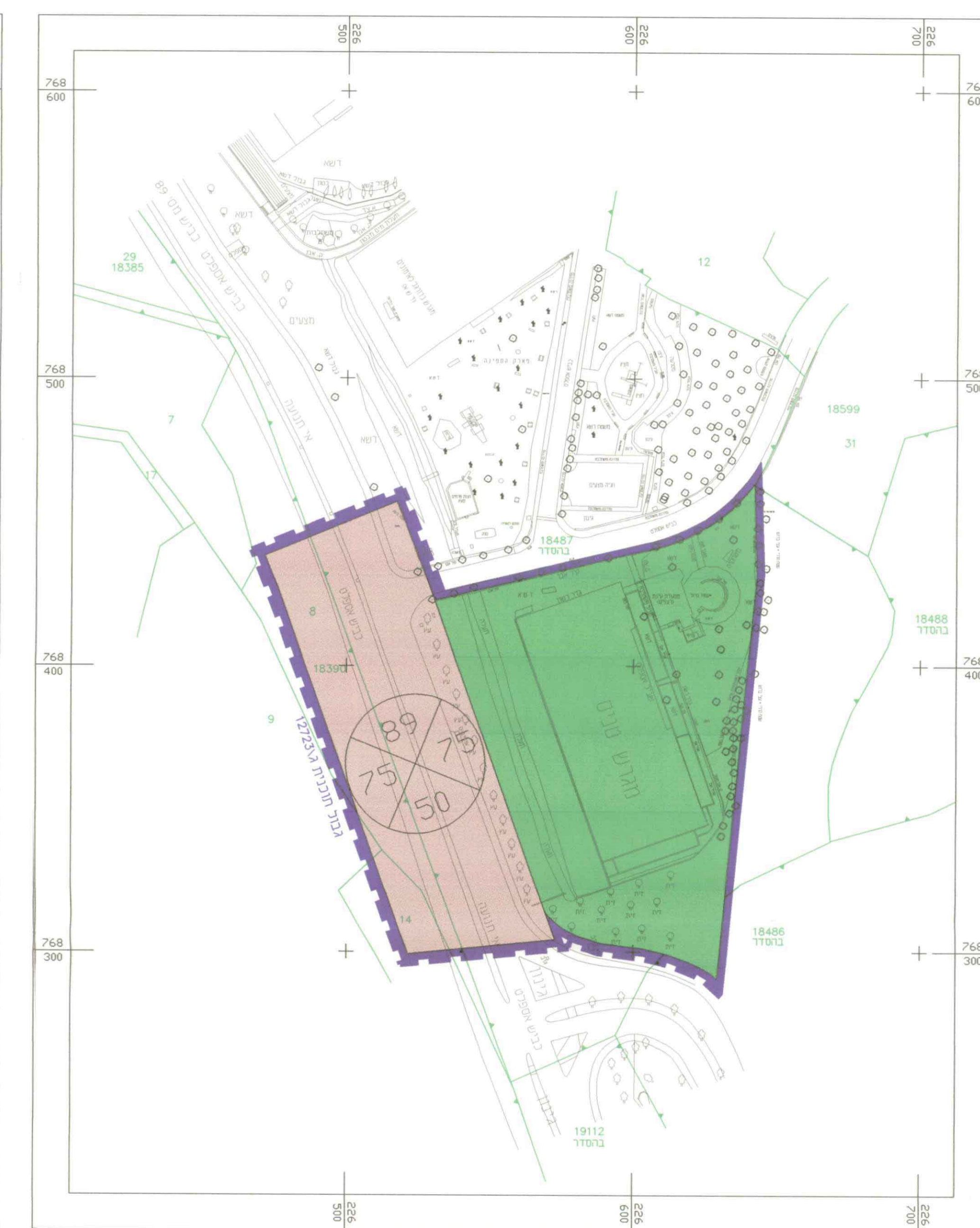
מצב מוצע		
יעוד	שטח בדונם	%מסה"כ שטח התוכנית
שטח ספורט	11.869	60.50%
דרך קיימת	7.750	39.50%
סה"כ שטח התוכנית	19.619	100%



תרשים סביבה קנ"מ 1:10000



מנהל מקרקעי ישראל
 עזמי אבו חנא
 מודד מוסמך



תרשים מצב קיים קנ"מ 1:1250



תרשים מצב מוצע קנ"מ 1:1250

חתימות

ועדה מקומית מעלה נפתלי : -
 עיריית מעלות תרשיחא
 עזמי אבו חנא
 בעל הקרקע
 עזמי אבו חנא
 עורך התכנית