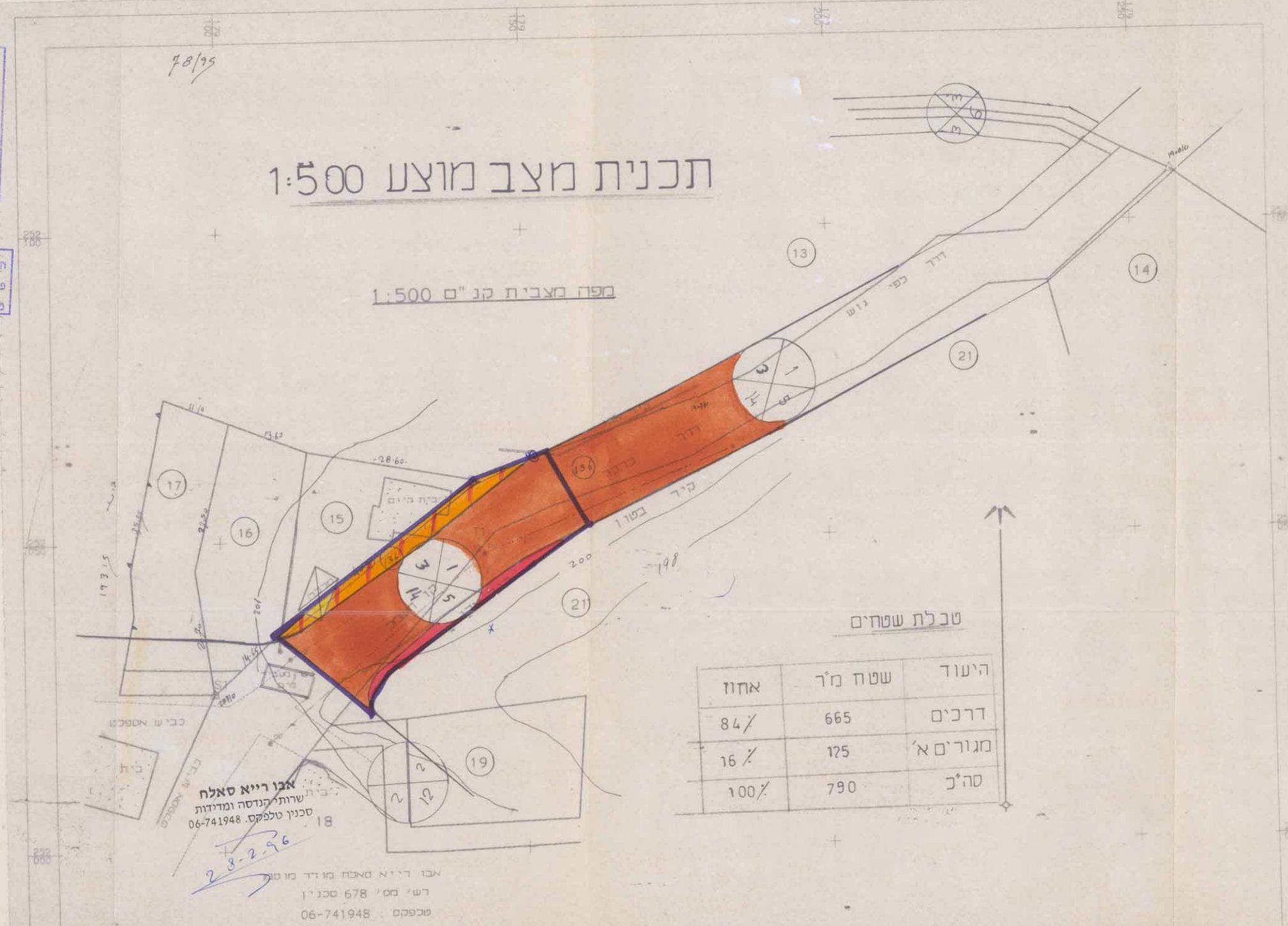


נשרד הפנים מתוך הצפייה
חקי התכנון והבניה תשכ"ה - 1965
אישור תכנית מס. 8653
הודעה על אישור תכנית מס. 8653
כיום 2.9.66 לאשר את התכנית
סג"מ לנכונות יורי חגית המפורזת

נשרד על אישור תכנית מס. 8653
שרטוט בילקוט הפרסומים מס. 1424
מיום 2.9.66 מס. 1424
מיום 2.9.66 מס. 1424



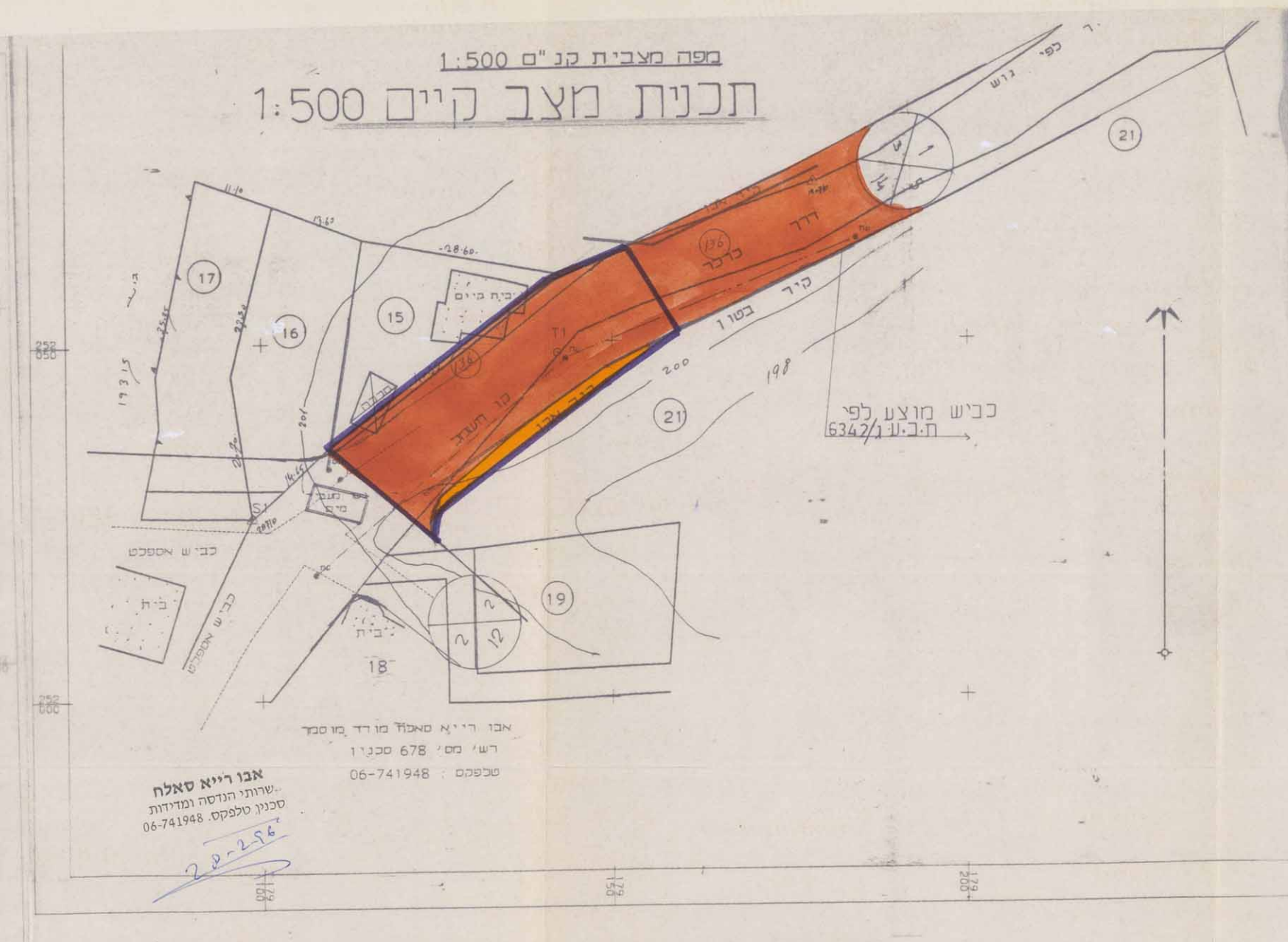
תכנית מצב מוצע 1:500

מפה מצבית קנ"ם 1:500

טבלת שטחים

היעוד	שטח מ"ר	אחוז
דרכים	665	84%
מגורים א'	125	16%
סה"כ	790	100%

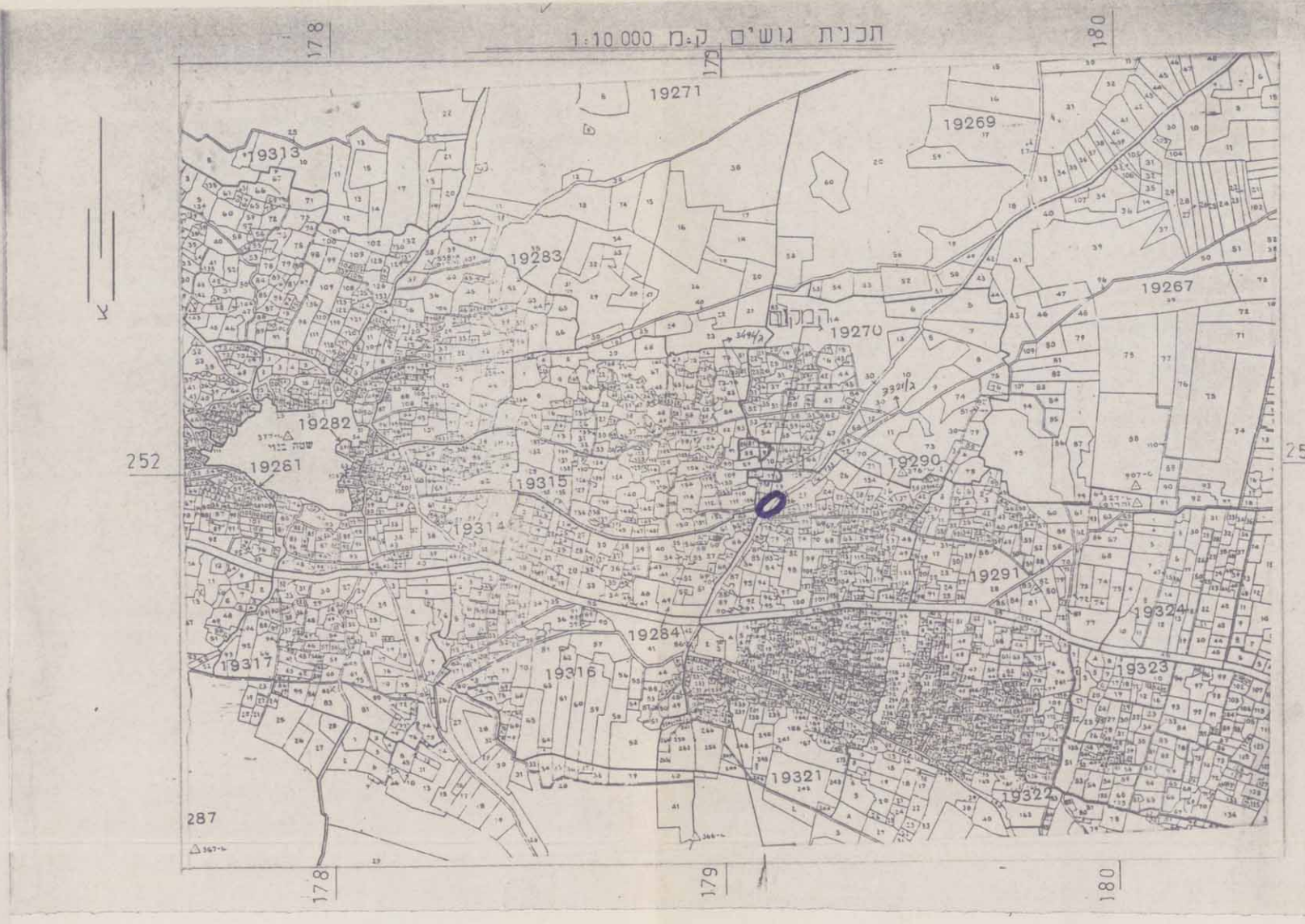
אבו רייה סאלח מורד מוסבר
שרותי הנדסה ומדידות
סכנין טלפקס. 06-741948
2.9.66



תכנית מצב קיים 1:500

מפה מצבית קנ"ם 1:500

אבו רייה סאלח מורד מוסבר
רש"מ מס' 678 סכנין
טלפקס: 06-741948
2.9.66



תכנית גושים קנ"ם 1:10,000

4/1/94
מחוז הצפון
מרחב תכנון מקומי - גליל מרכזי
תכנית מס' 8653/ג' המהווה שינוי לתוכנית מס' 668/ג' 6342/ג'
מטרת התכנית - ביטול חלק מדרך קיימת מס' 1 וגוש
19290 והפיכתו למגורים א' ושינוי תואר
כביש מס' 1 העובר ברחבי 15, 16, 21, גוש 19290
שטח התכנית - 790 מ"ר
כפר סכנין
היום - מועצה מקומית סכנין
בעל הקרקע - מ.מ. ואחרים
מתכנן - איג' פאלח גנאים טלפקס 06/743266

חוק התכנון והבניה תשכ"ה 1965
הועדה המקומית לתכנון ובניה
הגליל המרכזי
תכנית מס' 8653/ג' מס' 4/1
הועדה המקומית בנייה מס' 19290
מיום 2.9.66 תחליט להמליץ
על אישור התכנית הנקובה לעיל
מקרא

	א גבול התכנית
	ב איזור מגורים א'
	ג דרך קיימת
	ד דרך מוצעת או הרחבת דרך
	ה מס הדרך
	ו קו בניה בחזית
	ז רוחב הדרך
	ח דרך לביטול
	ט כניו קיים
	מבנה להריסה

נא לשלם פאלח
מגורים מס' 8653/ג'
מיום 2.9.66 תחליט
על אישור התכנית הנקובה לעיל
מקרא