תכנית מס' / 10574
שנוי לתכנית מתאר מס' ג/297
ול ג/6539 , ותואמת ג/8170 מופקדת

שנוי מסגרים א' ומשטח צבורי פתוח
לשטח למבנה ציבור (לג'צמצה)
ומעבר להולכי רגל

המקום: יוקנעם עילית
- רח' הגפן

מחוז : הצפון
מרחב תכנון מקומי - "מבוא העמקים"

גוש : 11093
חלקי חלקות : 37, 83, 114 98
קנה מידה 1:1250
שטח התכנית - כ- 1.2 ד'

הזמם : מועצה מקומית יוקנעם עילית
ת.ד.1,יוקנעם עילית טל'04-9893127,פקס'04-9894641

המתכנן : גולד צביה - אדר'
אלונים 22 , נצרת עילית,טל/פקס 06-571418

בעל הקרקע : מנהל מקרקעי ישראל
נצרת עילית,טל'06-558271,פקס'06-560521

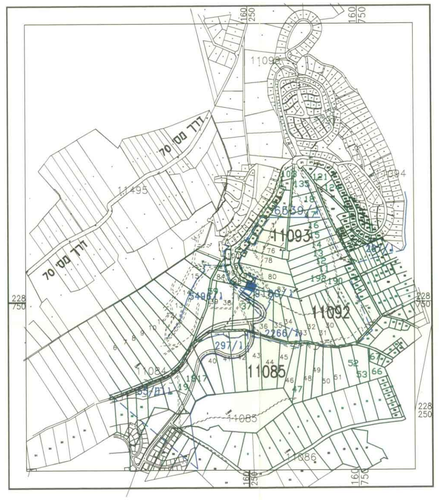

תרשים סביבה 1:10,000

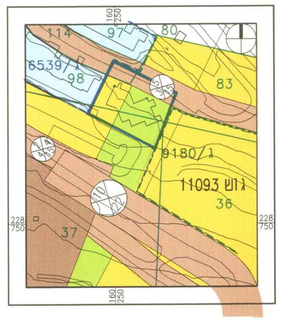

תכנית מצב קיים קיים 1:1250

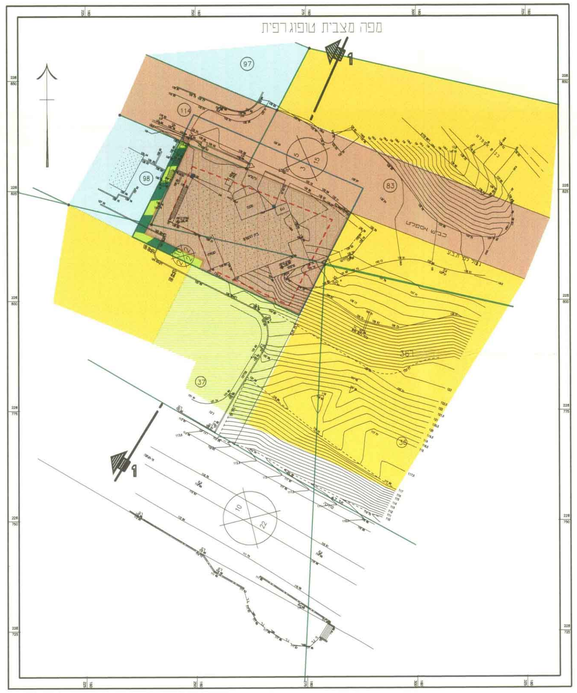

תכנית מצב מוצע קיים 1:500

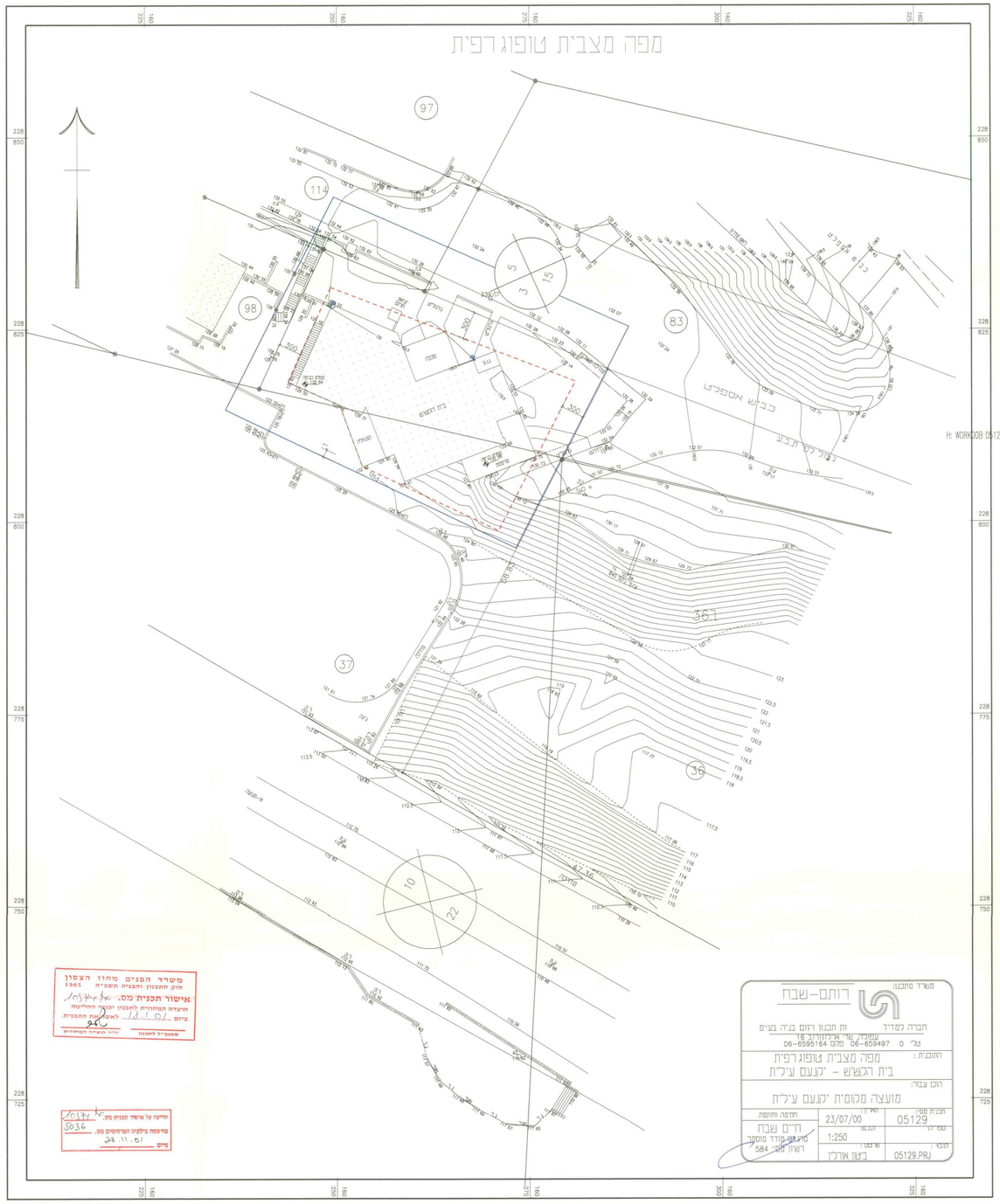

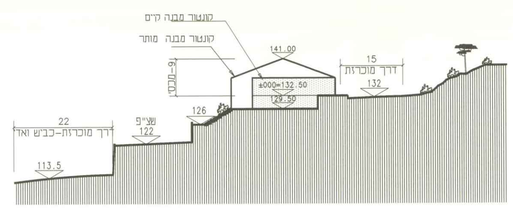

חתך 1-1 קנ"מ 1:500

סקרא:		שטח בתוכנית		שטח נ-א		סה"כ שטח נ-ד
			קים	מוצע	קים	מוצע
מספר גוש	11093					
גבול חלקה ומספרה	83					
גבול תכנית						
דרך תכנית מאושרת ומספרה	297/1					
קו בנין						
דרך קיימת		0.2	0.2	21	21	1.2
אזור מגורים א'		0.38	0	0	30	
שטח מבני צבור		0	0.9	0	75	
שטח צבורי פתוח		0.62	0	49	0	
מעבר להולכי רגל		0	0.1	0	4	

מספר הדרך
קו בנין מותר
רוחב הדרך

חתימת יוזם התכנית:
אדר' מירי סקה
מנהלת המחלקה
מ.מ. יקנעם עילית
15.10.2001

חתימת המתכנן:
תאריך הכנה: 18.01.96
עריכה מחדשת: 21.10.98
תאריך עדכון : 01.8.98
תאריך עדכון דרפטרה: 24.05.00
תאריך עדכון דרפטרה: 30.05.00
תאריך עדכון דרפטרה: 11.06.00
תאריך הגשה סדירה: 27.06.00
תאריך עריכה 1: 11.03.01
תאריך עריכה 2: 05.04.01
תאריך עריכה 3: 04.05.01
תאריך עריכה 4: 20.05.01
תיקון לאחר ואום מודד 26.07.001
שבמקר דיקוף - 29.06.2001

חתימת בעל הקרקע:

חותמת להפקדה

חותמת המלצה להפקדה

חתימה לצתן תוקף

C: DB3 DRA 3046 T4BA3